



**Żaden naród który nie szanuje własnych - prastarych korzeni,  
nie może oczekiwać szacunku od innych narodów Ziemi.**

*Przewodnik który trafił w Twoje ręce, zajmuje się przeszłością ważkiej arterii komunikacyjnej ziem obecnego kondominium Polin, dla obszaru położonego w widłach rzek Pilicy i Wisły, w jego przedchrześcijańskim okresie. Dotyczy zatem także początków chrystianizacji Lechii-Polski, nie później jednak niż do końca XII wieku.*

*W zamyśle autora, nie ma tu zatem miejsca dla dziejów tych ziem pod okupacją rzymskiej Sekty Katolickiej, bardzo szeroko popularyzowanych we wszystkich jej przeszłych oraz współczesnych publikacjach, oraz obecnych mediach - środkach masowego przekazu. Autor uznał bowiem, że podaż informacji z okresu katolickiej Polski daleko przekracza popyt, dlatego ich pozyskanie nie powinno dla nikogo stanowić najmniejszego problemu.*

## SPIS TRESCI

<b>I</b>	<b>Wstęp.</b>	<b>Strona: 2</b>
<b>II</b>	<b>Powód wyznaczenia szlaku turystycznego.</b>	<b>2</b>
<b>III</b>	<b>Uzasadnienie wyboru trasy szlaku.</b>	<b>4</b>
<b>IV</b>	<b>Ciekawostki na trasie szlaku.</b>	<b>6</b>
<b>V</b>	<b>Związki szlaku z pradawnym ustrojem społecznym słowiańszczyzny.</b>	<b>6</b>
<b>VI</b>	<b>Opis oznaczeń trasy szlaku.</b>	<b>9</b>
<b>VII</b>	<b>Tabelaryczny opis trasy „Łysogóry”.</b>	<b>10</b>
<b>VIII</b>	<b>Tabelaryczny opis trasy „Wisła”.</b>	<b>16</b>
<b>IX</b>	<b>Mapy.</b>	<b>26</b>
<b>X</b>	<b>Informacje organizacyjne, oraz formalno-prawne.</b>	<b>33</b>
<b>XI</b>	<b>Fotogramy.</b>	<b>34</b>

**Opracowanie przekazane do użytku: 28.02.2021.**  
**Ostatnia aktualizacja: 28.02.2002**

## I. Szanowny turysto i mój czytelniku.

Zabiorę Cię w mentalną wycieczkę do świata, który przestał istnieć ostatecznie około 570 lat temu, gdy Kazimierz Jagiellończyk zakazał palenia ogni sobótkowych na Łyścu. Pozostały po nim jeno nikłe ślady w kulturze ludowej, tradycja ziołolecznictwa, oraz kilka intrygujących miejsc wraz z ich nazwami geograficznymi.



**Nie można być Polakiem, jeśli się lekceważy, pomija, neguje lub wyśmiewa prastare, słowiańskie korzenie własnego Narodu. Nie można nawet wtedy, gdy jest się Katolikiem albo Ateistą.**

Doskonale zdaję sobie sprawę, że możesz być zaskoczony, zgorznięty a nawet oburzony tekstem, który „wziąłeś do ręki”. Nie znajdziesz w nim bowiem cienia zachęty typu „nasz klient – nasz pan”, tworzącej miłą ci, biznesową atmosferę w stylu „płacę i wymagam” – lehcącą twoje ego tak, jak do tego przywykłeś. To nie jest przypadek. Dla Polaków-Lechitów nie jesteś i nigdy nie będziesz „panem” w najmniejszym stopniu. Na całym świecie, jedynie rdzenni Polacy posiadają ten tradycyjny przywilej, zwracania się do siebie per „Proszę Pani, Proszę Pana”. Happy travels! Frohe Reisen! Bon voyage! םחמ ש ןועד

Niech słowiańska bogini Pogoda, będzie dla Ciebie łaskawa, w słowiańskich Łysogórach.

## II. Z jakiego powodu?

Znakomita większość publikacji na temat Gór Świętokrzyskich stwierdza na wstępie, że jest to miejsce szczególne, otoczone „mgiełką” ekscytującej tajemniczości tzw. „miejsca mocy”, oraz „owiane” bliżej nie wyartykułowanymi „legendami”. Według znanego i szanowanego literata, Gustawa Herlinga Grudzińskiego (obywatela polskiego żydowskiego pochodzenia), była to arcyciekawa tzw. „kraina mitopłodów”. Natomiast autorzy żadnych z tych publikacji, nigdy nie próbują wyjaśniać, co konkretnie leży u podstaw owej „tajemniczości” i „nadzwyczajności” wspomnianego „miejsca mocy”? Przyszedł czas, aby ktoś wreszcie zrobił to za nich – skoro oni sami tych przyczyn znać nie chcą, lub nie mają dość odwagi, aby opowiedzieć o tym „zniszczonym świecie” otwartym tekstem.

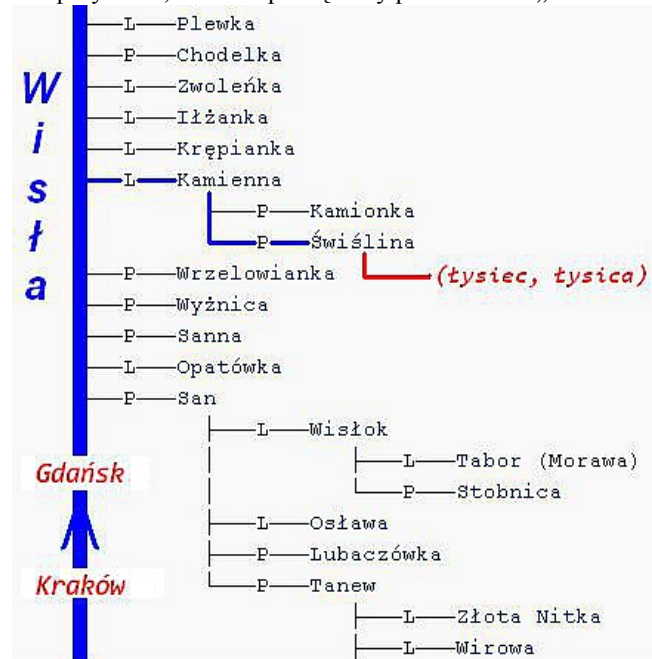
Tu właśnie wkraczamy na zagadkowy i czarowny „teren słowiańskich źródłosłówów”, który (czy się to komuś podoba, czy też nie), dziedziczymy jako cudowny i niezwykle cenny spadek po naszych najodleglejszych, słowiańskich praprzodkach. Spadek, którego nie zdołała zniszczyć ani chrześcijańska indoktrynacja, ani zagony okupantów, ani nawet nasza własna głupota. Łysogóry natomiast są miejscem szczególnym, w którym dziwnym zbiegiem okoliczności ludzkie umysły od niepamiętnych czasów są zapładniane nowymi ideami. Dlatego powiadam wam, nie martwcie się drobnostkami bracia Słowianie, bo „idzie nowe”. <http://szkola-filozoficzna.lgb.5v.pl/> Do Was także przyjdzie – kiedyś, gdy nadejdzie odpowiedni czas. Sława Bogom Lechitów! Lechitom sława!

Nasza własna słowiańska-lechicka kultura oraz światopogląd były bardziej logiczne, bardziej wyrafinowane, a przede wszystkim o wiele bardziej ludzkie od despotycznych i niezwykle agresywnych kultur z rejonu bliskiego wschodu, oraz obszaru śródziemnomorskiego. Niestety cena naszego biologicznego przetrwania, okazała się nadzwyczaj wysoka. Doszło do tego, że zamiast opowiadać dzieciom naszą własną historię słowiańszczyzny i nasze własne legendy, posługujemy się obecnie mitologią importowaną „z zachodu”, która pasuje do mentalności Słowianina jak pięść do nosa. Dla przykładu, sami rozpoczęliśmy promowanie „czarownic”, które bardziej wyglądają jak włoska „befana”, angielska

„with”, lub niemiecka „Hexe” – niż jak słowiańskie blond-piękności. Sami się wydziedziczyliśmy z należnego nam spadku po Ojcach i Dziadach! Inne nacje tego nie robią. Mimo pozorów „unijności europejskiej” (tzw. „demokracji”), w istocie rzeczy Europa pozostaje nadal „plemienna”. Unijna fasada nie ma mocy, aby to zmienić – a wręcz przeciwnie, staje się przykrywką, pod którą chwilowo zjednoczone, dzikie, germańskie i semickie plemiona, starają się zniszczyć wspaniałą słowiańską cywilizację. „Drank nach Osten” ciągle jest realizowany!

Za ewentualną pomoc, wszystkim entuzjastom tego tematu z góry serdecznie dziękuję. Tym bardziej dziękuję malkontentom, których nigdy nie brak. Bo to nie oni za wszelką cenę unikający podejmowania ryzyka, tylko właśnie entuzjaści-amatorzy, od samego początku dziejów człowieka, najwięcej wnoszą do rozwoju wiedzy, najbardziej narażając się jednocześnie.

Antypolskie media na potrzeby bieżącej polityki usłużnie gloryfikują pojęcie "imperium" (imperializm), starając się bezzasadnie przedstawić taki sposób rządzenia narodami, jako synonim "kultury" oraz "cywilizacji". Prawda jest jednak taka, że tą regułą było i





nadal jest, iż wszyscy władcy absolutni (imperatorzy), to patologiczni despoci-ludobójcy-zbrodniarze, kreowani (o zgrozo) przez całą światową (oficjalną) historiografię na tzw. "bohaterów".

W świadomości społecznej całej populacji Watykańczyków (mieniących się być tzw. „Polakami-katolikami”), Łysogóry (zwane przez nich obecnie „Górami Świętokrzyskimi”) w minionym milenium judeo-rzymskiej okupacji, zostały wyzute z własnej historii. Dotyczy to także legend, mitów i tradycji, oraz charakterystycznej i obecnie unikalnej mentalności plemion, które zamieszkiwały niegdyś obrzeża tego świętego obszaru, przez wiele tysięcy. Górskiego w swojej naturze choć relatywnie łatwo dostępnego terytorium, które określało i manifestowało wspólny etnos Słowian, organizację państwową, oraz własną (obecnie unikalną) filozofię życiową.

„Słowiański Szlak” zostaje zatem powołany do życia, dla ratowania w świadomości Polaków-Lechitów tragicznych resztek tego, co zachowało się jeszcze z chrześcijańskiego pogromu (forpoczty rasistowskiego syjonizmu). Także i tego, co przechowała sama ziemia, oraz nadzwyczaj nieliczne zabytki.

W aktualnych realiach pierwszej połowy XXI wieku, jest to stracące i desperackie działanie, dla którego okupanci nie pozostawili autochtonom żadnej, sensownej alternatywy.

## II. Dlaczego właśnie tędy?

Od niepamiętnych czasów (ok. 6 tys. lat p.n.e.), to co proponuję (nielicznym) współczesnym Polakom-Lechitom jako szlak turystyczny – było rzeczywistą i ważką arterią komunikacyjną, stworzoną przez rzeki: Kamienna oraz Świślina. Łączyła ona słowiańską rzekę Wisłę, ze świętymi górami: męskim „Łyścem” oraz żeńską „Łysicą”. Połączenie to miało olbrzymie znaczenie kulturowe i państwowotwórcze, a także ważne znaczenie gospodarcze – gdyż jest to ciągle najkrótsza droga wodna, łącząca Wisłę z Łysogórami. To właśnie tu Lechici wyprawiali się po kamień, choć według ich opinii, nie nadawał się zupełnie na materiał budowlany dla ich domostw. Wyjątkiem były kamienne tylko „węgły”, na których wynoszono dębowe przyciesie ponad poziom gruntu. Był im jednak bardzo potrzebny w wielu innych zastosowaniach gospodarczych.

Wobec wygody tegoż połączenia komunikacyjnego (jego dostępność i bezkosztowość), nie budowano dróg bitych na całym, rozległym i gęsto zalesionym obszarze w widłach rzek Pilicy i Wisły. Ze względu na ukształtowanie terenu, nieliczne trakty gruntowe były tu nieopłacalne, dlatego bardzo złe i nieliczne (Kraków-Chęciny-Radom? Sandomierz-Chęciny-Łódź?). Na tym obszarze były także niepożądane, gdyż niszczyły odwieczną i świętą puszcę. Enklawa ta spełniała równocześnie „penitencjarną” rolę tzw. „miejsca ucieczki” dla zabójców z rozmysłu - lub mimo woli. Dawała im schronienie przed nieuniknioną zemstą rodziny zabitej osoby, która czekała ich niechybnie na każdym innym obszarze Lechii.

Stawała się zatem rodzajem „więzienia”, bez murów i wież strażniczych. Dalekie echa tejże, specyficznej funkcji obszaru Łysogór, odzwierciedlane były jeszcze do niedawna przez powiedzonko („Ty zbroju świętokrzyski!”) przetrwałe w kulturze ludowej, służące od złośliwego określania charakteru współczesnych mieszkańców tej Ziemi.

Była to ziemia święta trójcy mocy sprawczych (słowiańskich Bogów) o nazwach:



„Świst” - stwórciel wszelkich wód.

„Poświst” - stwórciel ziemi, po której można było się poruszać „suchą stopą”.

„Pogoda” - władczyni powietrza i zjawisk atmosferycznych.

Owi słowiańscy Bogowie, byli mitycznymi rodzicami wszystkich Słowian na obszarze od Łaby, po Niemen i Dniepr. Ich potomkowie, to dwaj legendarni bracia przyrodni - „dzieci Bogów”:

- Lel (człowiek żyjący „na wodzie”)
- Polel alias „po-Lach” (Polak – człowiek żyjący na suchym lądzie)

Przywrócenie do życia szlaku komunikacyjnego „Wisła – Łysogóry” choćby tylko w formie szlaku turystycznego, stanowi znakomity sposób powrotu do pierwotnego znaczenia zarówno świętej rzeki Wisły, jak i łysogórskiego siedliska Stworzycieli słowiańskiego świata (w tzw. „Górach Świętokrzyskich”). Bez tego, pełne zrozumienie roli obu tych miejsc w świadomości naszych Praprzodków, nie jest w pełni możliwe. W tych

okolicznościach, mentalne skomunikowanie tego „magicznego” zakątka z resztą kraju (Łysogór), staje się warunkiem „być – nie być” słowiańskiej tożsamości narodowej autochtonów.

Z powodów oczywistych współczesny, „Słowiański Szlak” nie prowadzi niestety (choć powinien), korytem rzek Kamiennej i Świśliny. Ze względu na spiętrzenia wody w licznych zalewach, możliwe jest tu co najwyżej organizowanie spływów kajakowych na niektórych odcinkach ich biegu. Obie rzeki toczą swoje wody częstokroć poprzez szerokie tereny zalewowe, na których meandrowały – pozostawiając rozliczne starorzecza w epokach geologicznych, nastalych po orogenezie hercyńskiej. Krajobraz na tym szlaku w minionym tysiącleciu uległ głębokim przemianom. Stało się to głównie na skutek masowych wyrębów związanych z produkcją węgla drzewnego dla kuźnic, zajmujących się wytopem żelaza i jego przeróbką, oraz poszerzaniem terenów uprawnych. Niemniej jednak sporadycznie zdarzają się tu także obszary o krajobrazie, ładząco podobnym do tych sprzed tysiąclecia. Poziom wody w obu rzekach tworzących obecny „Słowiański Szlak” uległ drastycznemu obniżeniu, wskutek wspomnianego wylesiania. Natomiast sezonowe zmiany poziomu tych wód znacznie wzrosły, gdyż zmalało stabilizujące działanie bardzo rozległych niegdyś obszarów leśnych w widłach rzek Pilicy i Wisły, chłoniących wodę jak przysłowiowa gąbka.

Statystyczny, współczesny, tzw. „Polak-katolik” (będący Polakiem już tylko z nazwy) nie ma niestety błędnego pojęcia o przeszłości swoich własnych, pradawnych, słowiańskich Przodków, ani też tychże szczególnych gór, obecnie nazywanych propagandowo „Świętokrzyskimi”. Ślady tej niesłychanej tragedii znajdziemy z łatwością w naszym własnym języku, który jest obecnie naszym najcenniejszym skarbem-spadkiem, odziedziczonym po naszych słowiańskich Antenatach. Jest dziedzictwem, które ciągle jeszcze zachowuje wiedzę o tym, jacy niegdyś byliśmy, wbrew zakusom naszych odwiecznych wrogów – a nawet i wbrew naszej własnej, bezdennej głupocie. Aby nie być gołosłownym, odwołajmy się do konkretnych przykładów:

**1. "Szlachcic na zagrodzie równy wojewodzie."** - Może wykpiwane "sobiepaństwo" Polaków nie jest jednak powodem do wstydu? Może ono jest powodem do dumy z NAJSTARSZYCH NA ŚWIECIE TYRADYCI DEMOKRATYCZNYCH w kranie Lachów? Tradycji, do których należy słowiański "Wiec" (spadkobiercą - obecnie zbeszczeszczony Sejm) funkcjonujący w czasach, gdy na obszarach basenu Morza Śródziemnego i Azji Mniejszej oraz całej reszcie Globu, zbrodniczą ręką twardo rządzący bandyci-ludobójcy, przez całą oficjalną-zachodnią historiografię podnoszeni do rangi "bohaterów".

**2. "Do trzech razy sztuka."** - Może tzw. katolicka "Trójca Święta" nie jest ani pierwszym, ani nawet szczytowym osiągnięciem religii, nazywanej eufemistycznie "monoteistyczną"? Może to właśnie Słowianie jako pierwsi zauważyli "boską" naturę liczb pierwszych – których "porządku występowania" nie ogarnął jeszcze do dnia dzisiejszego żaden matematyk? Może to jednak ów "Świst", Poświst" i "Pogoda" (jak chce wielu "Łada, Boda i Leli") stanowili pierwszą, Świętą Trójcę na całym Globie?

**3. "Dziad"** - Może to nie jest wcale żaden biedak godny pogardy (pogardy w rzymskim oraz żydowskim stylu), tylko powszechnie szanowany, jeszcze żyjący Przodek, będący naturalnym” nosicielem słowiańskiej wiedzy o świecie, a także naszych rodzimych tradycji i obyczajów?

**4. "Dziwka"** - Może to wcale nie jest żadna ladacznica, sprzedająca swoje wdzięki za pieniądze każdemu kto odpowiednio zapłaci, tylko po prostu młoda i jeszcze niezamężna Słowianka, młoda i piękna Laszka – panienka? Wszak do dnia dzisiejszego, istnieje po czeskiej stronie Dunajca miejscowość o nazwie "Czerwony Klasztor". Znajduje się tam od wieków pensjonat dla panien, którego dumna nazwa brzmi: "Hodovla Divek".

**5. "Wiedźma"** - A może wcale nie osławioną "teściową" tu chodzi, ani o "rozwiązła nałożnicę Szatana", która wylatuje na miotle na Łysą Górę, aby tam razem z biesami odprawiać grzeszne sabaty, ociekające wyuzdanym seksem? Może jednak owa Wiedźma, jest po prostu kobietą "która wie"? Kobieta – która służyła w słowiańskiej gontynie, gdzie nabyła najróżnorodniejszą wiedzę, niedostępną przeciętnemu Lechicie, zajętemu prowadzeniem gospodarki. Słowa "wiedźma" i "wiedza" zostały bowiem zbudowane na wspólnym źródłosłowie, dlatego śmiało można powiedzieć, że "Wiedźma - wiedzę ma"!

**6. "Lelum-polelum"** - A jeśli nie jest to wcale ktoś niemrawy ani gnuśny. Jeśli to nie jest wcale leniwy Lechita, tylko boski potomek jednego z dwu przyrodnych braci: Lela i Polela, zrodzonych z seksu uprawianego przez Boginię powietrza o nazwie "Pogoda" (Po-godach znaczy "nie zaślubiona") z Bogiem wód Świstem, oraz Poświstem, Bogiem ziemi? Tego samego Lela i Polela, których nazwy dziedziczą wspólny źródłosłów ze słowem "Lach" – oznaczającym Polaka?

**7. "Kurwa"** - Może jednak to nie jest żadne przekleństwo, tylko nazwa prastarej bogini miłości indoeuropejskiego pochodzenia? Bogini tak starej, że sięgającej swoimi początkami czasy neolitu?

**8. "Kutas"** - A jeśli to nie jest w rzeczywistości wcale słowo obraźliwe, a jedynie zwykła, słowiańska nazwa wszystkiego tego "co zwisa"? Wszak "panowie szlachta", jeszcze całkiem niedawno zwykli sobie zdobić własne szable paradne eleganckimi „kutasami” – czego dowodem są zabytkowe szable i liczne zapisy w polskiej literaturze.

**9. "Książdz"** - Słowo to, w rzeczywistości nie oznacza bynajmniej katolickiego duchownego. Jest to słowiański-polski wyraz, dziedziczący wspólny źródłosłów z takimi wyrazami jak "książę" oraz "księga" i oznacza człowieka wykształconego, czyli "Xsięcia uczonego w piśmie". Przywódcami Lechitów byli właśnie książęta. Ci z nich, którzy założyli na głowy watykańskie piętna kainowe (korony), stawali się królami - papieskimi wasalami.





1Moj. Rozdz. IV wers15. (przekład ks. Wujka)  
*"I rzekł mu Pan: Zaiste, ktobykolwiek zabił Kaina, siedmioraką odniesie pomstę. I włożył Pan na Kaina piętno, aby go nie zabijał, ktobykolwiek znalazł."*

W tym kontekście trzeba być naprawdę "ślepy i głuchym", aby nie dostrzegać, jak wiele pracy włożyli nasi odwieczni wrogowie wraz z ich rodzimymi kolaborantami (występujący przeciwko nam jawnie i skrycie), żeby zmienić naszą słowiańską mentalność, zniszczyć ją – czyniąc nas samych podatnymi na ich ataki. ...a my tego zdajemy się nie dostrzegać. Nie zauważamy, gdy wciskają nam modę na angielszczyznę w ojczystym języku. Modę na różne "Brawo ty" lub "Piętnaście minut do siódmej". Zaśmiecanie pięknego języka naszych Praprzodków rozpoczęto łaciną, aby poprzez języki: włoski, niemiecki oraz francuski, zwieńczyć obecnie dzieło zniszczenia angielszczyzną, oraz postępującym, siłowym upraszczaniem odmiany, z siedmiu – do zaledwie czterech przypadków.

### III. Ciekawostki na szlaku.

Miejsce szczególnych na Słowiańskim Szlaku według dzisiejszych standardów, jest relatywnie niewiele. Nie powinno to budzić zdziwienia, gdyż gęstości zaludnienia na tym (obecnie bardzo przeludnionym) obszarze, nie da się w żaden sposób porównać choćby z tą, sprzed tysiąca lat. Precyzyjna liczba niegdyś osad, rozlokowanych wzdłuż koryt rzek Kamiennej i Świśliny, jest obecnie niemożliwa do ustalenia. Niemniej jednak szczątkowa wiedza o istnieniu kilkunastu z nich zachowała się, głównie dzięki oficjalnie rozpoznany (i tym jeszcze oficjalnie nie rozpoznany) stanowiskom archeologicznym, oraz bardzo starym nazwom geograficznym:

- Ostrów
- Tarłów (nierozpoznane stanowisko archeologiczne)
- Okół (prawdopodobne stanowisko archeologiczne)
- Bałtów
- Podgrodzie
- Łysowody
- Ćmielów
- Ostrowiec
- Kunów
- Nietulisko
- Świślina
- Rudki
- Słupia Stara i Nowa



### V. Ustrój społeczny dawnej słowiańszczyzny.

Impulsem inicjującym i inspirującym mnie do zredagowania poniższego tekstu, była publikacja pod tytułem



Wykopaliska na trasie budowy autostrady A2 Foto: wikipedia commons/użytkownik Tomasz Kuran

Wbrew opinii części archeologów, Słowianie nie przybyli do Europy dopiero we wczesnym średniowieczu. Tak przynajmniej wynika z badań genetycznych zespołu badawczego prof. Tomasza Grzybowskiego z Collegium Medicum Uniwersytetu M. Kopernika w Bydgoszczy.

„Chrobacja - kraina zapomniana przez historyków”  
<http://chrobacja.prohosts.org/> autorstwa Pana Tomasza Rogalińskiego pseudo „Poświst Łysiecki”  
<https://www.facebook.com/tomasz.rogalinski>

Nie interesują mnie w tym tekście szczegóły, które ten lub inny nadgorliwy krytyk celebrujący własny „autorytet”, mógłby z lubością wytykać. Tego typu postępowanie uważam za szkodliwe, gdyż zawsze jego celem zasadniczym jest odwracanie uwagi od spostrzeżeń cennych – będących przedmiotem zazdrości konserwatystów różnej proveniencji. W mojej ocenie każda praca, która zawiera choćby jedną-jedyną myśl odkrywczą pośród tysiąca błędów, jest zawsze godna uwagi i poszanowania, ze względu na konstruktywny wysiłek umysłowy autora.

Pomijając więc obszernie fragmenty z którymi w pracy „Pośwista Łysieckiego” mógłbym polemizować, (lub które mógłbym akceptować bez zastrzeżeń) pragnę zwrócić uwagę czytelnika na tę jej część, która nawiązuje do związków Słowiańszczyzny z językami, kulturą

i wierzeniami na obszarze dzisiejszych Indii. Nie przypadkiem języki ludów zamieszkujących oba te obszary zaliczają się do grupy tzw „indoeuropejskich” – o czym przecież każdy wie, a przynajmniej powinien. Sprawa tych związków w sferze językowej, a nawet po części i kulturowej, jest doskonale znana od dawna. Dokumentuje to pochodzenie tych ludów z jednego „pnia kulturowego” w którym istnienie plejady bogów i bóstw pomniejszych było standardem. W wierzeniach Hindusów jest to ostentacyjne wprost widoczne.

Przypatrzmy jednak uważnie naszym rodzimym, słowiańskim Bogom, duchom i demonom. Czyż ich wielość oraz pozorne nieuporządkowanie, nie przypomina przypadkiem hinduskiego „bałaganu” bogów i bóstw mniejszego kalibru? Jednak znawca wierzeń hinduskich wie, że w tym pozornym nieporządku, można jednak odkryć pewne prawidłowości i hierarchię. Tak właśnie jest, ponieważ hinduskie społeczeństwo jest społeczeństwem kastowym. Każde społeczeństwo, tworzyło sobie w przeszłości bogów na swój własny „obraz i podobieństwo”. To jest ogólnoświatowa prawidłowość, wpisana na trwałe w psychikę zwierzęcia, o naukowej nazwie „Homo Sapiens”. Właśnie dlatego pośród hinduskich bogów, bogiń, bóstw, bożków, demonów i „demonków”, można odkryć te naczelne, te nieco mniej ważne, oraz te całkiem podrzędne. Ja natomiast twierdzę, że bliźniaczo podobną hierarchię można odkryć, systematyzując słowiańskie bóstwa według ich tzw. „wagi i znaczenia”. Nie służyła jednak ona nigdy do sankcjonowania żadnej władzy despotycznej i absolutnej, gdyż było to całkowicie niezgodne z mentalnością Lechitów.



Hen daleko w tej krainie,  
gdzie świślina rzeka płynie,  
tam Pogody tron wysoki  
wznosi się aż pod obłoki.

Tam Pośwista leżą dobra  
tam też Śwista wody płyną.  
Nie zapomni o tym każdy  
kto się spotkał z tą krainą.

Legendy tam w polach leżą,  
do nikogo nie należą.  
Każdy je pozierać może  
gdy wstanie o rannej porze.





## **„HIERARCHIA” MOCY (Bogów) ZAJMUJĄCYCH SIĘ FUNKCJONOWANIEM SŁOWIAŃSKIEGO ŚWIATA.**

(obraz-odpowiednik słowiańskiego „duchowieństwa”, czyli naszych słowiańskich Żerców-„szamanów”).

### **Świst, Poświst, Pogoda. (Trójca Bogów stwórcy wody, ziemi i powietrza.)**

Trójca ta stanowi fundament słowiańskiego światopoglądu wiążący go z zapomnianym, choć bez wątpienia istniejącym niegdyś, słowiańskim mitem o stworzeniu świata. Bogowie ci nie zajmują się Słowianami w sposób bezpośredni. W słowiańskiej mitologii istnieją po tylko po to, aby ziemia była ziemią, woda – wodą, a powietrze było powietrzem. Ich istnienie stanowi gwarancję, że prawa rządzące światem (które zostały przez tych bogów stworzone), będą miały stabilny charakter.  
U Słowian nie będących Lechitami, Bogowie ci noszą podobno imiona: „Łada, Boda, Leli”. (Rozliczne publikacje na temat treści słowiańskiego mitu o stworzeniu świata nie są wiarygodne.)

### **Swaróg („Swarożyc”)**

Bóg-Słońce. Dawca słonecznego ciepła, bóg ognia i ciepła domowego ogniska. Trzon imienia tego boga "war" został przejęty przez ludy germańskie od Słowian Połabskich dla wyrażenia pojęcia "ciepło".

<b>Wodnik</b>	<b>Wij</b>	<b>Planetnik</b>
Mityczny władca jeziora, stawu, strumienia, rzeki, a nawet kałuży.	Rodzaj podziemnego smoka będącego „batem” bogów-stwórcy na ewentualne nieposłuszeństwo bogów niższej hierarchii. Podlegał mu Piekelnik z własną drużyną Dydków.	Chmurnik, obłocznik. Duch powietrzny.
<b>Rusalki</b>	<b>Skarbnik („Karzełek”)</b>	<b>Żmij</b>
Zwane też boginkami, to mitologii słowiańskiej pomniejsze boginie wody.	W mitologii słowiańskiej duch zamieszkuje podziemia, strzegący skarbów znajdujących się w ziemi w postaci cennych minerałów i kruszców.	Powietrzny smok, który zamieszkiwał czarne chmury. Czasami można było dostrzec wśród nich zarysy smoczyczych łap, skrzydeł lub ogonów (trąba powietrzna).

Obecnie przy rzeczce Słupiance istnieją dwie miejscowości – Stara i Nowa Słupia, których początek ginie w pomroce dziejów. Źródłosłowem nazwy obu miejscowości jest właśnie rdzeń „słup”- dawny "stołp" (rodzaj dzisiejszego "draża"). Ów drag był przed wieloma wiekami i tysiącletkami używany do orania ziemi za pomocą wołów (później - "socha"). Zatem nazwa "Słupia" oznaczała pierwotnie miejsce szczególne - czyli relatywnie niewielki splachetek ziemi ornej u podnóża góry Łysiec, niezbędny dla życia Lechitek – czarownic oraz Żerców, w miejscu kultu Bogów-stwórcy słowiańskiego świata. Kultu położonego samym centrum rozciągających się aż za horyzont (nie zbrukanych ludzką gospodarką) świętych borów Łysogór. (Te święte lasy, pełnią także ważną funkcję "miejsca ucieczki" przed zemstą dla tych Lechitów, którzy znacznie przekroczyli ówczesne obowiązujące normy słowiańskiego prawa zwyczajowego. Są miejscem izolacji np. dla zbrodniarzy. Patr: "zbóje świętokrzyscy" - obecnie "scyzoryki".) Słupia - jest zatem rodzajem "miejsca granicznego", oddzielająca główne pasmo Łysogórskie, od pasma Jeleniowskiego, poświęconego "Bogom" zajmującym się bezpośrednio sprawami Lechitów.

## **„HIERARCHIA” MOCY (Bogów) ZAJMUJĄCYCH SIĘ SPRAWAMI LUDZI.**

(obraz-odpowiednik słowiańskiej władzy świeckiej, czyli głów rodów mających głos na wiecach plemiennych)

<b>Wit (Swętowit lub Światowid)</b>	<b>Makosza</b>
Bóg życia i śmierci mający prawo dawania i odbierania „witalności” wszystkiemu co żyje.	Bogini Ziemi. "Matka ziemia" - dobra opiekunka.
<b>Kupała</b>	<b>Perun (Piorun)</b>
Bóg seksu napędzającego zwierzęcy oraz człowieczy los.	Bóg wojny, który ma moc samodzielnego karania Słowian oraz pozostałe ludy („Niemców”), a także wszystkiego innego co istnieje w słowiańskim świecie.
<b>Dziewanna</b>	<b>Marza (Marzanna)</b>
Boginka życia. Opiekunka żywych istot. Nadzoruje prawidłowy przebieg procesów życiowych, o których istnieniu zdecydował bóg Wit. Jako niewiasta formalnie podlega Witowi oraz Kupale. Świte Dziewany stanowiły Mamuny–Dziwożony.	Boginka-opiekunka stanu „nie-życia” (śmierci) każdej istoty, o której zdecydował Wit lub Perun. Jako niewiasta formalnie im podlegała. Jej z kolei podlegał (?) Ponoriec.

Pomniejsze demony i duchy o wąskiej specjalizacji, znajdujące się na samym dole rodzaju "hierarchii" słowiańskich bóstw - pojmowanej na nieadekwatny do mentalności Słowian (choć dziś obowiązujący) wzór judeo-rzymski. Rodzaj „pospółstwa” wśród słowiańskich bóstw, duchów i „demonów”:

**Bagiennik, Bebok, Bies, Borowy, Boruta (Leśny), Błędne Ogniki, Czart (czort), Darmopych, Domowik, Dola, Dworowy, Jędzon, Kat, Kościej, Łatawiec, Łatawica, Licho, Łada, Matolek, Paskuda, Parzyjan, Pokusa, Południca, Przechera, Rogalec, Rzędzicha, Smulka, Sobierad, Spor, Strzyga, Świetlik, Szumrak, Topielice, Ubożę, Utopiec, Warchoł, Wąpierz, Zmora, itd.**



## **„PÓLBOGOWIE” - PROTOPLAŚCI SŁOWIAN.**

### **Lel i Polel**

(lac. „Lelum i Polelum”)

**(Bracia przyrodni. Owoc seksu uprawianego przez Boginię Pogodę, ze stworzycielami wody i ziemi – Świsem i Poświsem. Ludzie, dzieci Bogów-stworzycieli słowiańskiego świata.)**

Ważną informacją, która zachowała się w związku z ich istnieniem, jest charakterystyczna konstrukcja tych imion, w sposób bardzo istotny uwierzytelniająca prawdziwość nazw "Świs" i "Poświs". (świs - po\_świs) >> (lelum - po\_lelum) >> (łaba - po\_łabie). **Patrz, hipotetyczny, słowiański mit o stworzeniu świata, p.t „Zakarbuju sobie Waś!”**

Obecnie w miejscowej, świętokrzyskiej gwarze, para ta kojarzona jest z "powolnością" i "rozlazłością" – co jest oczywistą konsekwencją chrześcijańskiej propagandy, w minionym milenium judeo-rzymskiej okupacji ziemi Lechitów.









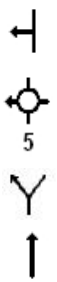
Skoro tak właśnie jest, iż pradawni, słowiańscy Bogowie dadzą się uporządkować w pełni logiczną hierarchię – to wniosek może być tylko jeden. Lechici (i Słowianie w ogólności) byli społeczeństwem kastowym! Także i obecnie w Polsce z lubością choć nieoficjalnie, usiłuje się dzielić ludzi na „kasty”, zupełnie jakby to były czasy wczesnego średniowiecza.

Jak zatem wyobrażam sobie ustrój społeczny dawnej, przedchrześcijańskiej Słowiańszczyzny? Otóż wyobrażam go sobie bardzo prosto, tak prosto – jak prosta jest hierarchia wśród słowiańskich mocy sprawczych, nazywanych w judeo-rzymskim żargonie „Deus”, a w naszym pięknym – ojczystym języku „Boh” (Bóg).

- Warstwę „duchowną” tworzyli nasi plemienni szamani wraz z „podległymi im” westalkami (czarownicami-wiedźmami) – gdyż całe społeczeństwo miało charakter patriarchalny. Wszyscy członkowie tej kasty mieli gwarancję osobistej nietykalności i swobodnego poruszania się nie tylko po obszarze zamieszkiwanym przez Lechitów, ale po całej Słowiańszczyźnie, aż po najdalsze jej krańce. Gwarancją i tych praw i nietykalności nie była bynajmniej żadna broń lub zbrojna eskorta, ale głębokie przekonanie wśród słowiańskich plemion o ich ogromnej mądrości i wiedzy, oraz „nadmaturalnych” mocach, pochodzących od bezpośredniego obcowania ze słowiańskimi Bogami. Kasta ta nie musiała być nawet szczególnie bogata, i nikogo nie musiała własnym bogactwem epatować. Nie na tym przecież polegała jej siła – gdyż jej „bogactwem” była cała Słowiańszczyzna, w której każdym zakątku podróżujący Żerca lub wiedźma, zawsze znalazła gościnny dom, gorącą strawę, ciepły kąt do spania oraz głęboki szacunek przemieszany z bojaźnią. Pod wieloma względami, kasta ta przypominała rozreklamowanych Druidów z Wysp Brytyjskich – i to ona właśnie była czynnikiem spajającym Słowian w jeden kulturowy oraz etniczny „organizm”. Kasta ta była „układem nerwowym” tego „organizmu”, przenoszącym informacje z plemienia do plemienia i jednoczącym je wszystkie pod względem kulturowym. Oczywiście jest więc, że gdyby tej właśnie kasty brakło, poszczególne słowiańskie plemiona i rody „poszłyby w rozsypkę” – co też miało w przyszłości nastąpić, gdyż tego typu „wiązania” okazać się miały zbyt słabe, i rozpaść się pod presją inaczej zorganizowanych ludów ościennych.
- Warstwę świecką tworzyły poszczególne rody i plemiona (związki wielu rodów), także o ustroju patriarchalnym. Jednak jak to w rodzinie (szczególnie licznej) bywa, interesy nie wszystkich jej członków zawsze bywają zgodne. Tak też i wśród Lechickich plemion (mających przecież świadomość wspólnych korzeni) często dochodziło do waśni, zawiązywania sojuszy skierowanych przeciwko innym soюзom, oraz do plemiennych wojen. Nic zatem dziwnego, że w ocenie ludów ościennych byliśmy postrzegani jako zbieranina łatwa do podbicia i ujarznienia, z powodu braku jednolitego przywództwa militarnego. Oczywiście wobec zagrożenia zewnętrznego, mogło dochodzić do jednoczenia się poszczególnych plemion do wspólnej walki z najeźdźcą, i zazwyczaj dochodziło. Jednak nigdy nie było tak, że odpór najeźdźcom stawiała cała Słowiańszczyzna, a tylko ta jej część, która pokonaniem bezpośredni zagrażającego wroga była najbardziej zainteresowana. Na dodatek w kaście „świeckich”, o prestiżu rodów i głów tychże rodów decydował posiadany majątek – co w bardzo znaczący sposób odróżniało ją od kasty „duchownej”. Dlatego w ramach partykularnych interesów, zapewne wielokrotnie dochodziło do przekupstw i sprzymierzania się pojedynczych słowiańskich plemion z wrogiem zewnętrznym, przeciwko własnym współbraciom. Tę szczególną cechę my Lechici dziedziczymy „w genach” aż do dziś, po naszych słowiańskich praprzodkach.

Trzeba przyznać uczciwie, że Hindusom w porównaniu z Lechitami, w swoim intelektualnym rozwoju, udało się osiągnąć prawdziwe mistrzostwo w dzieleniu ludzi na „lepszych” i „gorszych” (w judeo-rzymskim pojmowaniu roli „kast” w życiu społecznym). Chyba nam, słowiańskim autochtonom, nasza historia dała taką szansę zbyt późno, bo dopiero po wkroczeniu (najpierw podstępem – później przemocą) chrześcijaństwa na nasze ziemie, zaledwie około 1000 lat temu. Zapewne z tego to właśnie powodu, każdy „zachodni” dzierzymorda trwa w głębokim przekonaniu, że jego obowiązkiem jest pouczenie nas Lechitów w sprawach tzw. „demokracji”. Zapewne czyni to w nieświadomości faktu, że tego typu „demokrację” zakładali już nasi-właśni „panowie-szlachta” wieki temu, wprowadzając pańszczyznę i przywiązanie (wolnego niegdyś kmiecia), jako pańszczyźnianego „chłopa” do ziemi na której oni sami uwłaszczyli się ordynarną i zbrodniczą przemocą, z błogosławieństwem Sekty Katolickiej.

## VI. Oznaczenia trasy.

<b>Legenda</b>	
Przykład znaku lub złożenia znaków.	Opis znaczenia.
	Na skrzyżowaniu typu „X” o podanych koordynatach GPS, skręć w lewo. W przypadku nie określenia koordynat GPS, chodzi o najbliższe skrzyżowanie.
	Na odgałęzieniu drogi o podanych koordynatach GPS, skręć w prawo. W przypadku nie określenia koordynat GPS, chodzi o najbliższe skrzyżowanie.
	Na skrzyżowaniu typu „T” o podanych koordynatach GPS, skręć w lewo. W przypadku nie określenia koordynat GPS, chodzi o najbliższe skrzyżowanie.
	Na rozgałęzieniu dróg o podanych koordynatach GPS, skręć w prawo. W przypadku nie określenia koordynat GPS, chodzi o najbliższe skrzyżowanie.
	Na rondzie o podanych koordynatach GPS, skręć w drugi zjazd. W przypadku nie określenia koordynat GPS, chodzi o najbliższe skrzyżowanie. (Nie strzałka, lecz cyfra umieszczona pod znakiem - określa pożądany zjazd.)
	Na skrzyżowaniu typu „X” poruszaj się prosto. W przypadku nie określenia koordynat GPS, chodzi o najbliższe skrzyżowanie.
	Dalej poruszaj się „prosto” wzdłuż aktualnej drogi (niezależnie od ilości napotkanych skrzyżowań), aż do punktu orientacyjnego określonego koordynatami GPS w następnym wierszu tabeli.
	Zawróć w miejscu o podanych koordynatach GPS.
	<p><b>Przykład złożenia kilku znaków, które zawsze należy czytać w kolejności „z góry w dół”, tj. :</b></p> <ul style="list-style-type: none"> <li>• Na odgałęzieniu określonym przez koordynaty GPS, skręć w lewo.</li> <li>• Następnie na rondzie skręć w piąty zjazd.</li> <li>• Dalej na napotkanym rozgałęzieniu dróg skręć w lewo.</li> </ul> <p><b>(Uwaga! Zawsze w przypadku nie określenia koordynat GPS, chodzi o najbliższe skrzyżowanie, odgałęzienie lub rozgałęzienie drogi.)</b></p> <ul style="list-style-type: none"> <li>• Potem poruszaj się prosto (wzdłuż drogi - niezależnie od ilości napotkanych skrzyżowań), aż do punktu orientacyjnego określonego koordynatami GPS w następnym wierszu tabeli.</li> </ul>
Z powodów oczywistych, powyższa legenda nie opisuje wszystkich zastosowanych znaków (są podobne), oraz sposobów ich złożień.	

VII. Opis trasy.

## „ŁYSOGÓRY”- droga męska. Słowiański szlak cz.1. Ostrów – Słupia Nowa

106 km. Szerokość N 51° 3' 50,9"

Długość E 21° 48' 11,8"

*Niechże Bogini Pogoda będzie dla Was laskawa, w czasie wędrówek po słowiańskich szlakach Lechii.*

[km] Mapa	Nazwa miejscowości lub opis miejsca	GPS Koordynaty.	Uwagi	Skret
0,0 1	Ostrów	51°03'51.3"N 21°48'11.5"E 51.06425 21.80319	„Trójstyk województw” na świętej rzece Lechitów, oraz ich głównej arterii komunikacyjnej - Wiśle.	↑
0,9 1		51°03'24.6"N 21°48'25.8"E 51.0568333 21.8071667		└
4,2 1	Wola Pawłowska	51°03'08.4"N 21°45'58.9"E 51.0523333 21.7663611		└
4,4 1		51°03'05.1"N 21°46'06.6"E 51.0514167 21.7685000		└
5,8 1	Żabno	51°02'34.3"N 21°45'14.4"E 51.0428611 21.7540000	(Zabudowania Żabna po prawej stronie.)	↑

Przebiegania wody podskórnej (51°02'17.6"N 21°45'01.0"E 51.0382222 21.7502778). Nerozpoznane jeszcze stanowisko archeologiczne (warownia?) 51°02'02.3"N 21°44'55.0"E 51.0339722 21.7486111) na polu uprawnym ostatniego gospodarstwa wsi Tarłów.



Zmiany zabarwienia gruntu oraz porastającej go roślinności, w formie geometrycznych kształtów: Mur obronny? Fosa? Wieża?



Ciemne smugi na powierzchni gruntu - współczesną manifestacją prakoryt rzeki Kaminenna.



7,5 2	Zemborzyn Kościelny	51°02'54.5"N 21°43'43.9"E 51.0484722 21.7288611	(Zaraz za mostem na rzece Kamiennej – skręt w lewo. Dalej wzdłuż drogi asfaltowej, aż do drogi 754.)	⊕
8,6 2		51°02'43.9"N 21°43'28.5"E 51.0455278 21.7245833		⊕
9,3 2	Droga 754	51°02'53.2"N 21°42'52.1"E 51.0481111 21.7144722		⊕
10,7 2	Czekarzewice Pierwsze	51°02'29.8"N 21°41'59.5"E 51.0416111 21.6998611		⊕ ↑
13,1 3	Droga 79	51°01'37.2"N 21°41'16.1"E 51.0270000 21.6878056	Uwaga, droga z dużym ruchem.	⊕
13,9 3	Czekarzewice Drugie	51°01'58.4"N 21°40'55.0"E 51.0328889 21.6819444	(Zjazd przed mostem.)	⊕
		51°01'36.6"N 21°39'49.3"E 51.0268333 21.6636944	(Nie skręcać w prawo drogi 754.)	↑
17,9 3	Okół	51°01'16.8"N 21°37'54.6"E 51.0213333 21.6318333		⊕
18,2 3		51°01'20.1"N 21°37'43.5"E 51.02225 21.62875	(Zaraz za mostem, skręt w lewo.)	⊕
18,8 3		51°01'25.8"N 21°37'19.9"E 51.0238333 21.6221944	(Na drogę 754.)	⊕
20,5 4	Pętkowice	51°00'50.7"N 21°36'21.5"E 51.0140833 21.6059722	(Drugi zjazd z 754. Prosto przez zakaz wjazdu, aż do wjazdu na sfalt: N 51°0'31,9" E 21°36'3" 51.0086111 21.6008333 – co można ominąć jadąc w prawo, zaraz potem w lewo)	⊕
21,5 4	W polach przy rzece Kamiennej.	51°00'32.7"N 21°35'58.4"E 51.0090833 21.5995556	(Zaraz za mostem, skręt w prawo.)	⊕
22,7 4	Za lasem.	51°00'29.1"N 21°35'20.0"E 51.0080833 21.5888889	(Na wyjeździe z lasu.)	⊕
22,9 4	Bidzińszczyzna	51°00'34.3"N 21°34'57.3"E 51.0095278 21.5825833	(Krótki, ale bardzo stromy podjazd pod górę między zabudowaniami.)	↑

23,4 4	Skarbka	51°00'31.1"N 21°34'26.4"E 51.0086389 21.5740000	(Za mostem na rzece Kamiennej.)	⤴
23,8 4	Na drogę 754	51°00'36.1"N 21°34'20.8"E 51.0100278 21.5724444	Uwaga, droga z dużym ruchem.	⤴
26,1 4	Bałtów	51°01'06.1"N 21°32'55.1"E 51.0183611 21.5486389	(Zjazd do Jura Park Bałtów.)	⤴
26,2 4		51°01'04.6"N 21°32'55.0"E 51.0179444 21.5486111	(Za mostem na zaporze koło młyna, w ul. Zarzeczce.)	⤴
26,5 4		51°00'59.9"N 21°32'47.0"E 51.0166389 21.5463889	Wywierzyska na starorzeczu Kamiennej - za mostem w lewo (w korycie cieku).	⤴ ↑
27,8 4		51°00'32.9"N 21°32'21.1"E 51.0091389 21.5391944	(Na drogę 754.) Uwaga, droga z dużym ruchem.	⤴
30,5 4	Rudka Bałtowska	50°59'54.2"N 21°31'10.7"E 50.9983889 21.5196389	(Przy stacji paliw.)	⤴ ↑
33,1 5	W polach	50°58'34.4"N 21°32'17.7"E 50.9762222 21.5382500	(Po minięciu zabudowań.)	⤴
33,3 5		50°58'30.9"N 21°32'22.6"E 50.9752500 21.5396111		Y
33,85 5	Boria	50°58'28.5"N 21°32'54.3"E 50.9745833 21.5484167	Przejazd na drugą stronę doliny Kamiennej w której meandrowała.	↑
35,1 5	Podgórze	50°58'32.0"N 21°33'51.8"E 50.9755556 21.5643889	(Przy sklepie Katarzynka.)	⤴
36,7 5	Stoki Duże	50°57'43.6"N 21°33'31.0"E 50.9621111 21.5586111		↑
37,5 6		50°57'22.4"N 21°33'34.3"E 50.9562222 21.5595278	Obok po prawej, elektrownia wodna.	↑
38,5 6	Na skraju lasu	50°56'51.3"N 21°33'35.1"E 50.9475833 21.5597500	(Po skręcie w prawo, zaraz w lewo.)	⤴

		50°56'50.4"N 21°33'34.1"E 50.9473333 21.5594722		
41,5 6	Borownia	50°55'03.7"N 21°33'43.7"E 50.9176944 21.5621389		
42,7 7	Smyków	50°54'46.0"N 21°32'47.9"E 50.9127778 21.5466389		
44,2 7	Podgrodzie	50°54'12.8"N 21°32'41.7"E 50.9035556 21.5449167	Ruiny zameczku po lewej stronie. (50°54'12.8"N 21°32'41.7" 50.9035556 21.5449167) W pobliżu tzw. „Skała Nihilistów” (50°54'19.3"N 21°32'46.1"E) oraz w lewo (pieszo) wieś Łysowody. (50°54'15.1"N 21°34'00.5"E 50.9041944 21.5668056)	
46,25 8	Ćmielów	50°53'17.0"N 21°32'28.4"E 50.8880556 21.5412222		
46,6 8		50°53'17.0"N 21°32'10.4"E 50.8880556 21.5362222	(Przez przejazd kolejowy.)	
46,9 8		50°53'07.6"N 21°32'03.8"E 50.8854444 21.5343889	Niedaleko po prawej Żywe Muzeum Porcelany. (50°53'09.8"N 21°31'55.5"E 50.8860556 21.5320833)	
48,4 8		50°53'23.9"N 21°30'56.3"E 50.8899722 21.5156389	Ul. Zamkowa. Zamek „Rycerski” po prawej. W rzeczywistości jest to niewielka warownia, która jako trzecia z kolei (licząc od ujścia rz. Kamiennej) strzegła bezpieczeństwa na tej drodze wodnej.	
48,7 8		50°53'48.4"N 21°31'15.2"E 50.8967778 21.5208889	(Ul. Zamkowa - za trzecim mostem skręć w lewo.)	
50,8 8	Zalew Topiołki	50°54'09.8"N 21°30'24.3"E 50.9027222 21.5067500	(Parking.)	
52,0 8	Piaski Brzóstowskie	50°54'24.6"N 21°29'42.5"E 50.9068333 21.4951389	(Po skręcie w prawo, zaraz w lewo.)	
52,4 8		50°54'29.8"N 21°29'18.0"E 50.9082778 21.4883333	(Po skręcie w prawo, zaraz w lewo.)	
53,4 8	Krasków vel „Grójec”	50°54'47.8"N 21°28'39.1"E 50.9132778 21.4775278		
53,6 8	(w lesie)	50°54'52.2"N 21°28'43.0"E 50.9145000 21.4786111		



54,7 8	(w lesie)	50°55'10.6"N 21°27'57.7"E 50.9196111 21.4660278		
55,2 8	Przyborów	50°55'06.5"N 21°27'32.1"E 50.9184722 21.4589167		
56,1 8	Wólka Bodzechowska	50°55'22.5"N 21°27'29.1"E 50.9229167 21.4580833		
58,4 9	Denków (Ostrowiec Świętokrzyski)	50°55'50.0"N 21°25'37.2"E 50.9305556 21.4270000	(ul. Jana Samsonowicza)	
59,2 9	Ostrowiec Świętokrzyski	50°55'33.3"N 21°25'17.7"E 50.9259167 21.4215833	(Ulicą do ścieżki rowerowej w Al.25-lecia.)	
60,0 9		50°55'19.0"N 21°24'50.8"E 50.9219444 21.4141111	(Na ścieżkę rowerową.)	
62,4 9		50°55'54.2"N 21°23'08.7"E 50.9317222 21.3857500	(Po przejeździe pod wiaduktem.)	
62,5 9		50°55'58.0"N 21°23'08.7"E 50.9327778 21.3857500	(Na rondo.)	
62,6 9		50°55'57.9"N 21°23'09.9"E 50.9327500 21.3860833		
63,1 9		50°55'45.2"N 21°23'06.0"E 50.9292222 21.3850000	(Za wiaduktem na kolejnym rondzie.)	
63,4 9		50°55'35.7"N 21°22'55.0"E 50.9265833 21.3819444	Po lewej park fabryczny. (W lewo zaraz po zjeździe z następnego ronda, w ul. Eugeniusza Kwiatkowskiego.)	
64,4 10		50°55'36.9"N 21°22'05.1"E 50.9269167 21.3680833	(Do ul. Świętokrzyska w Częstocicach.)	
64,5 10		50°55'33.6"N 21°22'01.4"E 50.9260000 21.3670556		
65,0 10	Częstocice (ul. Chmielowska)	50°55'41.0"N 21°21'40.6"E 50.9280556 21.3612778	W pobliżu Muzeum Historyczno-Archeologiczne ul. Szewieńska. (50°55'33.6"N 21°21'39.8"E 50.9260000 21.3610556)	

65,5 10		50°55'41.1"N 21°21'39.0"E 50.9280833 21.3608333		+
65,1 10		50°55'41.0"N 21°21'37.8"E 50.9280556 21.3605000		T
67,9 10	Chmielów	50°56'15.9"N 21°19'44.8"E 50.9377500 21.3291111	(Z ul. Ostrowieckiej w ul. Kunowską.)	↑
68,5 10		50°56'07.7"N 21°19'17.8"E 50.9354722 21.3216111		Y
68,7 11		50°56'02.5"N 21°19'09.2"E 50.9340278 21.3192222		Y ↑
72,2 11	Kunów	50°56'53.6"N 21°16'51.4"E 50.9482222 21.2809444		T ↑
72,9 11		50°57'15.1"N 21°16'42.8"E 50.9541944 21.2785556	Skwer Powstańców Styczniowych.	T ↑ T
73,5 11		50°57'30.6"N 21°16'46.2"E 50.9585 21.2795	(W ul. Laski - za Urzędem Miasta i Gminy)	T ↑
75,2 12	Nietulisko Małe	50°58'01.4"N 21°15'41.5"E 50.9670556 21.2615278	Tu ujście rzeki Świśliny do Kamiennej. Uwaga. Nieco dalej, w głębokim przydrożnym rowie po prawej stronie ocembrowane źródło z wodą cenioną przez okolicznych mieszkańców – na koordynatach: 50°56'41,4"N 21°17'45,8"E 50.9447222 21.2958333	↑
76,9 12	Nietulisko Duże	50°58'42.4"N 21°14'49.9"E 50.9784444 21.2471944	W pobliżu ruiny Walcowni Żelaza z XIX w. oraz jej urządzenia hydrotechniczne i osuszony zalew.	T
77,3 12		50°58'52.9"N 21°14'59.3"E 50.9813611 21.2498056		+
77,4 12		50°58'54.5"N 21°14'58.4"E 50.9818056 21.2495556		+
79,9 12	Doły Biskupie.	50°58'12.9"N 21°13'20.0"E 50.9702500 21.2222222	W pobliżu elektrownia wodna. (Zjazd przy posesji nr 22.)	T ↑
81,9 12	Prawęcín	50°57'22.1"N 21°13'42.2"E 50.9561389 21.2283889	Katolicka kapliczka i krzyż.	↑

82,1 12		50°57'20.1"N 21°13'46.2"E 50.9555833 21.2295000	Straż pożarna.	↑
82,6 12	Prawęcín (górný)	50°57'09.2"N 21°13'49.4"E 50.9525556 21.2303889		↑
82,8 12		50°57'07.4"N 21°14'02.7"E 50.9520556 21.2340833		↑
83,8 13	Małe Jodło	50°56'47.6"N 21°13'23.6"E 50.9465556 21.2232222	<i>(Za mostkiem na rzeczce Węgierka w lewo, wzdłuż rzeczki Węgierka. Minąć most po lewej.)</i>	↑
85,0 13		50°56'21.9"N 21°13'06.3"E 50.9394167 21.2184167	<i>(Stromo pod górę drogą gruntową.)</i>	↑
86,0 13	Kotarszyn	50°56'31.6"N 21°12'11.7"E 50.9421111 21.2032500		↑
87,4 13	(przez pola)	50°56'19.3"N 21°11'42.7"E 50.9386944 21.1951944		↑
88,7 13	Boleszyn Kolonie	50°55'32.2"N 21°10'55.7"E 50.9256111 21.1821389	<i>(Za kościołem NMP.)</i>	↑
89,1 13	Waśniów	50°55'17.9"N 21°10'53.4"E 50.9216389 21.1815000	<i>(Przed szkołą podstawową.)</i>	↑
89,6 13	Boleszyn	50°55'05.2"N 21°10'46.0"E 50.9181111 21.1794444		↑
90,5 13	Czażów Kolonia	50°54'37.1"N 21°10'39.4"E 50.9103056 21.1776111	<i>(W polach,) Skręcamy w prawo, dalej drogą na grzbiecie wzniesienia.)</i>	↑
91,8 13	Czażów	50°54'23.1"N 21°09'54.6"E 50.9064167 21.1651667		↑
92,5 13	Skały	50°54'07.4"N 21°09'27.4"E 50.9020556 21.1576111		↑
93,0 13	Włochy	50°54'08.4"N 21°09'05.4"E 50.9023333 21.1515000	<i>(W polach.)</i>	↑



93,5 13		50°54'22.1"N 21°08'51.4"E 50.9061389 21.1476111	(Skręcamy przy zalewie, za mostem na Pokrzywiance. Dalej przez wieś Pokrzywianka.)	↑
96,3 13	Cząstków	50°53'55.0"N 21°06'58.5"E 50.8986111 21.1162500		↑
97,0 13	Cząstków (dolny)	50°53'34.4"N 21°07'08.1"E 50.8928889 21.1189167		↑
98,3 13		50°53'34.4"N 21°07'08.1"E 50.8928889 21.1189167	(W ulicę Kolejową.)	Y
98,6 14		50°53'33.3"N 21°06'02.9"E 50.8925833 21.1008056		↑
99,2 14	Rudki	50°53'40.1"N 21°05'55.6"E 50.8944722 21.0987778	(Ulicami Skowroniec i Staszica.)	↑
100,0 14		50°53'31.7"N 21°05'17.0"E 50.8921389 21.0880556	(ul. Starachowicka, droga 756) Uwaga, duży ruch uliczny.	↑
101,0 15	Hektary Podchełmskie	50°53'08.0"N 21°05'16.8"E 50.8855556 21.0880000	(W ul. Podchełmie za mostem na rzece Pokrzywiance vel Świślinie.)	↑
101,8 15	Stara Słupia	50°52'43.2"N 21°05'48.8"E 50.8786667 21.0968889	(W ul. Helmową.)	↑
102,7 16		50°52'24.2"N 21°05'37.6"E 50.8733889 21.0937778	(Ul. Helmową do drogi 756.)	↑
103,5 16	Nowa Słupia	50°51'56.1"N 21°05'30.5"E 50.8655833 21.0918056		↑
103,7 16		50°51'51.8"N 21°05'26.8"E 50.8643889 21.0907778	(Z rynku w ul. Świętokrzyską.)	↑
104,7 16		50°51'49.6"N 21°05'23.3"E 50.8637778 21.0898056		↑
106,6 16	Rezerwat. Miejsce święte. Teren ŚPN.	50°51'36.4"N 21°04'38.5"E 50.8601111 21.0773611	(„Drogą królewską” na górę Łysiec.) Niebieski szlak turystyczny PTTK.	↑

## VIII. Opis trasy.

**„WISŁA” - droga męska.**  
**Słowiański szlak cz.1. Słupia Nowa - Ostrów**

106 km. 50°51'36.9"N  
21°02'53.8"E

*Niechże Bogini Pogoda będzie dla Was łaskawa, w czasie wędrówek po słowiańskich szlakach Lechii.*

km] Mapa.	Nazwa miejscowości lub opis miejsca	GPS Koordynaty.	Uwagi	Skreś
0,0 16	Teren SPN „Drogą królewską” z góry Łysiec.	50°51'36.4"N 21°04'38.5"E 50.8601111 21.0773611	Rezerwat. Miejsce święte. (Niebieski szlak turystyczny PTTK.)	↑
1,9 16	Nowa Słupia	50°51'49.6"N 21°05'23.3"E 50.8637778 21.0898056	(Ulicą Świętokrzyską do rynku.)	↑
2,9 16		50°51'51.8"N 21°05'26.8"E 50.8643889 21.0907778	(Na rynku w lewo drogą 756.)	⊕
3,1 16		50°51'56.1"N 21°05'30.5"E 50.8655833 21.0918056	(Kolo kapliczki w prawo w ul. Chelmową.)	Y
3,9 15	Stara Słupia	50°52'24.2"N 21°05'37.6"E 50.8733889 21.0937778	(Prosto przez rzeczkę Pokrzywiankę -Świślinę do ul. Podchelmie.)	↑
4,8 15		50°52'43.2"N 21°05'48.8"E 50.8786667 21.0968889	(W lewo ul. Podchelmie w kierunku wsi Serwis.)	⊔
5,6 15	Hektary Podchelmskie	50°53'08.0"N 21°05'16.8"E 50.8855556 21.0880000	(W prawo na drogę 756 w kierunku Nowej Słupi - ul. Starachowicka)	⊔
6,6 15	Rudki	50°53'31.7"N 21°05'17.0"E 50.8921389 21.0880556	(Z ulicy Starachowickiej w prawo, ulicami Staszica i Skowroniec w kierunku Cząstkowa „dolnego”)	⊔
7,4 15		50°53'40.1"N 21°05'55.6"E 50.8944722 50.8944722	(Ulicą kolejową w prawo w kierunku Cząstkowa „dolnego”)	⊔ ↑
8,0 14	Cząstków (dolny)	50°53'33.3"N 21°06'02.9"E 50.8925833 21.1008056		⊔
8,3 14		50°53'34.4"N 21°07'08.1"E 50.8928889 21.1189167		Y
9,6 14		50°53'34.4"N 21°07'08.1"E 50.8928889 21.1189167		⊕














10,3 14	Cząstków	50°53'55.0"N 21°06'58.5"E 50.8986111 21.1162500		
13,1 14	Włochy	50°54'22.1"N 21°08'51.4"E 50.9061389 21.1476111	<i>(Przy zalewie, przez most na Pokrzywiance. W polach za mostem prosto na wzniesienie.)</i>	
13,6 14	Skąły	50°54'08.4"N 21°09'05.4"E 50.9023333 21.1515000	<i>(W polach.)</i>	
14,1 14		50°54'07.4"N 21°09'27.4"E 50.9020556 21.1576111	<i>(Przez wiejską drogę.)</i>	
14,8 14	Czażów	50°54'23.1"N 21°09'54.6"E 50.9064167 21.1651667	<i>(Przez wiejską drogę.)</i>	
16,1 14	Czażów Kolonia	50°54'37.1"N 21°10'39.4"E 50.9103056 21.1776111	<i>(Po przejechaniu przez wieś na grzbiet wzniesienia, w lewo w kierunku Boleszyna.)</i>	
17,0 14	Boleszyn	50°55'05.2"N 21°10'46.0"E 50.9181111 21.1794444	<i>(Przez wiejską drogę.)</i>	
17,4 14	Waśniów	50°55'17.9"N 21°10'53.4"E 50.9216389 21.1815000	<i>(Za szkołą podstawową.)</i>	
17,9 14	Boleszyn Kolonie	50°55'32.2"N 21°10'55.7"E 50.9256111 21.1821389	<i>(Przed kościołem NMP.)</i>	
19,2 14	W polach.	50°56'19.3"N 21°11'42.7"E 50.9386944 21.1951944	<i>(Przez pola.)</i>	
26,0 13	Zagaje Boleszyńskie	50°56'31.6"N 21°12'11.7"E 50.9421111 21.2032500		
21,6 13		50°56'21.9"N 21°13'06.3"E 50.9394167 21.2184167	<i>(Po zjeździe drogą gruntową ostro w dół, skręt w lewo. Dalej prosto wzdłuż rzeczki Węgierka.)</i>	
22,8 13	Małe Jodło	50°56'47.6"N 21°13'23.6"E 50.9465556 21.2232222	<i>(Przez most na rzeczce Węgierka.)</i>	
23,8 13	Trzecia Wieś	50°57'07.4"N 21°14'02.7"E 50.9520556 21.2340833		
24,0 13		50°57'09.2"N 21°13'49.4"E		

		50.9525556 21.2303889		
24,5 12	Prawęcín	50°57'20.1"N 21°13'46.2"E 50.9555833 21.2295000	Straż pożarna.	⊥
24,7 12		50°57'22.1"N 21°13'42.2"E 50.9561389 21.2283889	Kapliczka i krzyż.	↑
26,7 12	Doły Biskupie.	50°58'12.9"N 21°13'20.0"E 50.9702500 21.2222222	<i>(Po minięciu elektrowni wodnej skręć w prawo naprzeciwko posesji nr 22.)</i>	⊥
29,2 12	Nietulisko Duże	50°58'54.5"N 21°14'58.4"E 50.9818056 21.2495556	W pobliżu ruiny Walcowni Żelaza z XIX w. oraz jej urządzenia hydrotechniczne (osuszony zalew) po lewej stronie.	⊥
29,3 12		50°58'52.9"N 21°14'59.3"E 50.9813611 21.2498056		+
29,7 12		50°58'42.4"N 21°14'49.9"E 50.9784444 21.2471944	<i>(Po przejeździe przez wąski most na rzece Świślinie.)</i>	Y
31,4 12	Nietulisko Małe	50°58'01.4"N 21°15'41.5"E 50.9670556 21.2615278	W bliskiej okolicy Świślina uchodzi do Kamiennej. (W przydrożnym rowie po lewej stronie, ocembrowane źródło z wodą cenną przez okolicznych mieszkańców, na koordynatach: 50°56'41,4"N 21°17'45,8"E 50.9447222 21.2958333)	↑
33,1 11	Kunów	50°57'30.6"N 21°16'46.2"E 50.9585 21.2795	<i>(Ulicą Łaski koło Urzędu Miasta i Gminy, do skrętu w prawo.)</i>	⊥
33,7 11		50°57'15.1"N 21°16'42.8"E 50.9541944 21.2785556	Skwer Powstańców Styczniowych.	⊥ ⊥ ↑
34,4 11		50°56'53.6"N 21°16'51.4"E 50.9482222 21.2809444		⊥ ↑
37,9 10	Chmielów	50°56'02.5"N 21°19'09.2"E 50.9340278 21.3192222		⊥
38,1 10		50°56'07.7"N 21°19'17.8"E 50.9354722 21.3216111		↑
38,7		50°56'15.9"N 21°19'44.8"E 50.937750 21.3291111	<i>(Z ul. Kunowskiej w ul. Ostrowiecką.)</i>	↑
41,1	Częstocice	50°55'41.0"N 21°21'37.8"E	W pobliżu Muzeum Historyczno-Archeologiczne ul. Szewieńska. (50°55'33.6"N 21°21'39.8"E 50.926	⊥

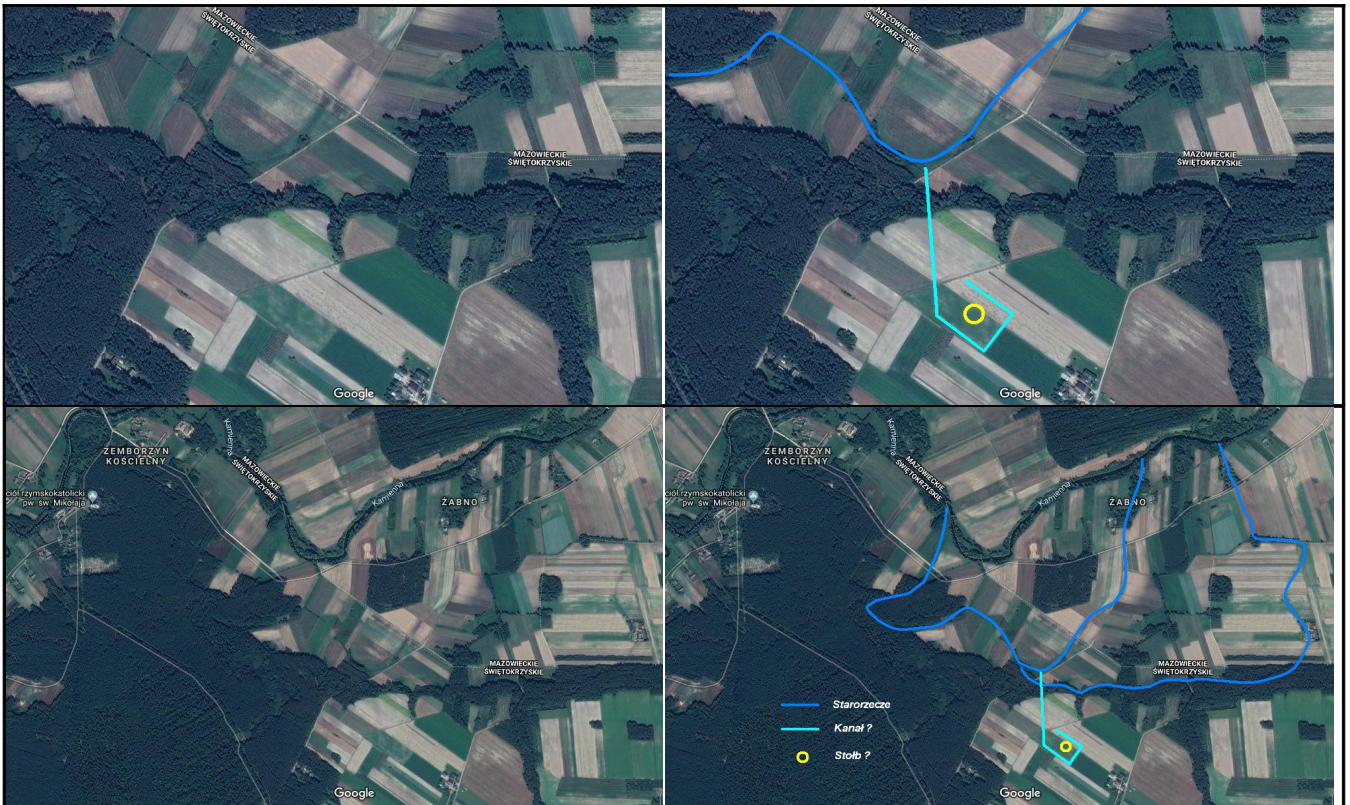
10		50.9280556 21.3605000	21.3610556)	
41,5 10		50°55'41.1"N 21°21'39.0"E 50.9280833 21.3608333		
41,6 10		50°55'41.0"N 21°21'40.6"E 50.9280556 21.3612778		
42,1 9	Ostrowiec Świętokrzyski	50°55'33.6"N 21°22'01.4"E 50.9260000 21.3670556	(Z ul. Świętokrzyskiej w ul. Ignacego Boernera.)	
42,2 9		50°55'36.9"N 21°22'05.1"E 50.9269167 21.3680833	(W ul. Eugeniusza Kwiatkowskiego.)	
43,2 9		50°55'35.7"N 21°22'55.0"E 50.9265833 21.3819444	(W prawo na rondo.)	 4
43,5 9		50°55'45.2"N 21°23'06.0"E 50.9292222 21.3850000	(Z ronda na wiadukt kolejowy.)	 2
44,0 9		50°55'57.9"N 21°23'09.9"E 50.9327500 21.3860833	(Na rondzie za wiaduktem pierwszy zjazd.)	 1
44,2 9		50°55'54.2"N 21°23'08.7"E 50.9317222 21.38575	(w Aleję 25-lecia wolności kier. Denków) Zalecane skorzystanie ze ścieżki rowerowej po lewej stronie drogi.	
46,6 9		50°55'19.0"N 21°24'50.8"E 50.9219444 21.4141111	(Ze ścieżki rowerowej w ul. Mostową.)	
47,4 9		50°55'33.3"N 21°25'17.7"E 50.9259167 21.4215833	(W ul. Jana Samsonowicza.)	
48,2 9	Denków (Ostrowiec Świętokrzyski)	50°55'50.0"N 21°25'37.2"E 50.9305556 21.4270000	(W ul. Rudzką.)	
50,6 8	Wólka Bodzechowska	50°55'22.5"N 21°27'29.1"E 50.9229167 21.4580833		
51,4 8	Przyborów	50°55'06.5"N 21°27'32.1"E 50.9184722 21.4589167		
51,9 8	(w lesie)	50°55'10.6"N 21°27'57.7"E 50.9196111 21.4660278		



53,0 8	(w lesie)	50°54'52.2"N 21°28'43.0"E 50.9145000 21.4786111		└
53,2 8	Krasków vel „Grójec”	50°54'47.8"N 21°28'39.1"E 50.9132778 21.4775278	(W lewo przed pierwszymi zabudowaniami.)	└
54,2 8	Piaski Brzostowskie	50°54'29.8"N 21°29'18.0"E 50.9082778 21.4883333	(Po skręcie w prawo, zaraz w lewo.)	└ └
54,6 8		50°54'24.6"N 21°29'42.5"E 50.9068333 21.4951389	(Po skręcie w prawo, zaraz w lewo.)	└ └ └ └
55,8 8	Zalew Topiołki	50°54'09.8"N 21°30'24.3"E 50.9027222 21.5067500	Parking. (Leśną drogą wzdłuż brzegu zalewu.)	└ └
57,9 7	Ćmielów	50°53'48.4"N 21°31'15.2"E 50.8967778 21.5208889	(Na drogę asfaltową w prawo i przez most.)	└ └
58,2 7		50°53'23.9"N 21°30'56.3"E 50.8899722 21.5156389	Ul. Zamkowa. Zamek Rycerski po lewej.	└
59,7 7		50°53'07.6"N 21°32'03.8"E 50.8854444 21.5343889	(W lewo w ul. Legionów.) Niedaleko po lewej Żywe Muzeum Porcelany (50°53'09.8"N 21°31'55.5"E 50.8860556 21.5320833)	└
60,0 7		50°53'17.0"N 21°32'10.4"E 50.8880556 21.5362222	(Przez przejazd kolejowy.)	└
60,4 7		50°53'17.0"N 21°32'28.4"E 50.8880556 21.5412222	(W ulicę Skala.)	└
62,4 7		Podgrodzie	50°54'12.8"N 21°32'41.7"E 50.9035556 21.5449167	Ruiny zameczku po prawej stronie. (50°54'12.8"N 21°32'41.7"E 50.9035556 21.5449167) W pobliżu tzw „Skala Nihilistów” (50°54'19.3"N 21°32'46.1"E) oraz w lewo (pieszo) wieś Łysowody. (50°54'15.1"N 21°34'00.5"E 50.9041944 21.5668056)
63,9 6	Smyków	50°54'46.0"N 21°32'47.9"E 50.9127778 21.5466389		└
65,1 6	Borownia	50°55'03.7"N 21°33'43.7"E 50.9176944 21.5621389		└
68,1 5	(na skraju lasu)	50°56'50.4"N 21°33'34.1"E 50.9473333 21.5594722	(Po skręcie w prawo, zaraz w lewo.)	└

		50°56'51.3"N 21°33'35.1"E 50.9475833 21.5597500		
69,1 5	Stoki Duże	50°57'22.4"N 21°33'34.3"E 50.9562222 21.5595278	Obok po lewej elektrownia wodna.	
69,5 4		50°57'43.6"N 21°33'31.0"E 50.9621111 21.5586111		
71,5 4	Podgórze	50°58'32.0"N 21°33'51.8"E 50.9755556 21.5643889	<i>(Przy sklepie Katarzynka.)</i>	
72,7 4	Boria	50°58'28.5"N 21°32'54.3"E 50.9745833 21.5484167	Przejazd na drugą stronę doliny Kamiennej, w której meandrowała od setek tysięcy lat.	
73,3 4	W polach	50°58'30.9"N 21°32'22.6"E 50.9752500 21.5396111		
73,5 4		50°58'34.4"N 21°32'17.7"E 50.9762222 21.5382500		
76,4 4	Rudka Bałtowska	50°59'54.2"N 21°31'10.7"E 50.9983889 21.5196389	<i>(Przy stacji paliw na drogę 754.)</i> Uwaga, droga z dużym ruchem.	
78,8 4	Bałtów	51°00'32.9"N 21°32'21.1"E 51.0091389 21.5391944	<i>(Za kościołem w prawo w ul. Zarzecze. Dalej prosto przez wąski most na rzece Kamiennej.)</i>	
80,1 3		51°00'59.9"N 21°32'47.0"E 51.0166389 21.5463889	Wywierzyska na starorzeczu ( w jej korycie) Kamiennej – za mostem w lewo.	
80,4 3		51°01'04.6"N 21°32'55.0"E 51.0179444 21.5486111	<i>(Przy ceglanyim budynku młyna w lewo do drogi 754.)</i> Po prawej parking Parku Jurajskiego – atrakcja turystyczna.	
80,5 3		51°01'06.1"N 21°32'55.1"E 51.0183611 21.5486389	<i>(Wyjazd na drogę 754 w kierunku Solca nad Wisłą.)</i> Uwaga – droga z dużym ruchem.	
82,8 3		Skarbka	51°00'36.1"N 21°34'20.8"E 51.0100278 21.5724444	<i>(Zjazd z drogi 754 w kierunku wsi Bidzińszczyzna. Długi podjazd.)</i>
83,2 3		51°00'31.1"N 21°34'26.4"E 51.0086389 21.5740000	<i>(Do mostu na rzece Kamiennej.)</i>	
83,7 3		Bidzińszczyzna	51°00'34.3"N 21°34'57.3"E 51.0095278	<i>(Bardzo stromy, ale krótki zjazd z góry.)</i>

		21.5825833		
83,9 3	Na skraju lasu.	51°00'29.1"N 21°35'20.0"E 51.0080833 21.5888889	(Skrećamy w las.)	
85,1 3	W polach przy rzece Kamiennej.	51°00'32.7"N 21°35'58.4"E 51.0090833 21.5995556	(Za mostem w prawo i dalej na zakręcie drogi asfaltowej, w prawo w drogę gruntową przy rzece Kamiennej.N 51°0'31,9" E 21°36'3" 51.0086111 21.6008333)	
86,1 2	Pętkowice	51°00'50.7"N 21°36'21.5"E 51.0140833 21.6059722	(Wyjazd na drogę 754.)	
87,8 2	Okół	51°01'25.8"N 21°37'19.9"E 51.0238333 21.6221944	(Z drogi 754 na drugi brzeg rzeki Kamiennej.)	
88,4 2		51°01'20.1"N 21°37'43.5"E 51.02225 21.62875	(W prawo przez most.)	
88,7 2		51°01'16.8"N 21°37'54.6"E 51.0213333 21.6318333	(Za mostem pierwszą drogą w lewo.)	
92,7 2	Czekarzewice Drugie	51°01'36.6"N 21°39'49.3"E 51.0268333 21.6636944	(Wjazd na zakręcie na drogę asfaltową.)	
92,9 2		51°01'58.4"N 21°40'55.0"E 51.0328889 21.6819444	(Wjazd na drogę 78. Uwaga, duży ruch.)	
93,5 2	Droga 79	51°01'37.2"N 21°41'16.1"E 51.0270000 21.6878056	(Zjazd na drogę asfaltową na skraju lasu.)	
95,9 2	Czekarzewice Pierwsze	51°02'29.8"N 21°41'59.5"E 51.0416111 21.6998611	(Wyjazd na drogę 754.) Droga z dużym ruchem.	
97,3 2	Droga 754	51°02'53.2"N 21°42'52.1"E 51.0481111 21.7144722		
98,0 2	Zemborzyn Kościelny	51°02'43.9"N 21°43'28.5"E 51.0455278 21.7245833		
99,1 2		51°02'54.5"N 21°43'43.9"E 51.0484722 21.7288611	(Skreć w prawo na most na rzece Kamiennej.)	
<p>W polach po lewej zakole starorzecza Kamiennej i miejsca przesiąkania wody podskórnej (51°02'17.6"N 21°45'01.0"E). Jest to objaw istnienia obecnie całkowicie zamulonego starorzecza Kamiennej, na którym założono pola uprawne. W pobliżu na wzniesieniu, nierozpoznane stanowisko archeologiczne (warownia? 51°02'02.3"N 21°44'55.0"E) na obszarze ostatniego gospodarstwa wsi Tarłów (prowadzi tam piaszczysta droga polna).</p>				



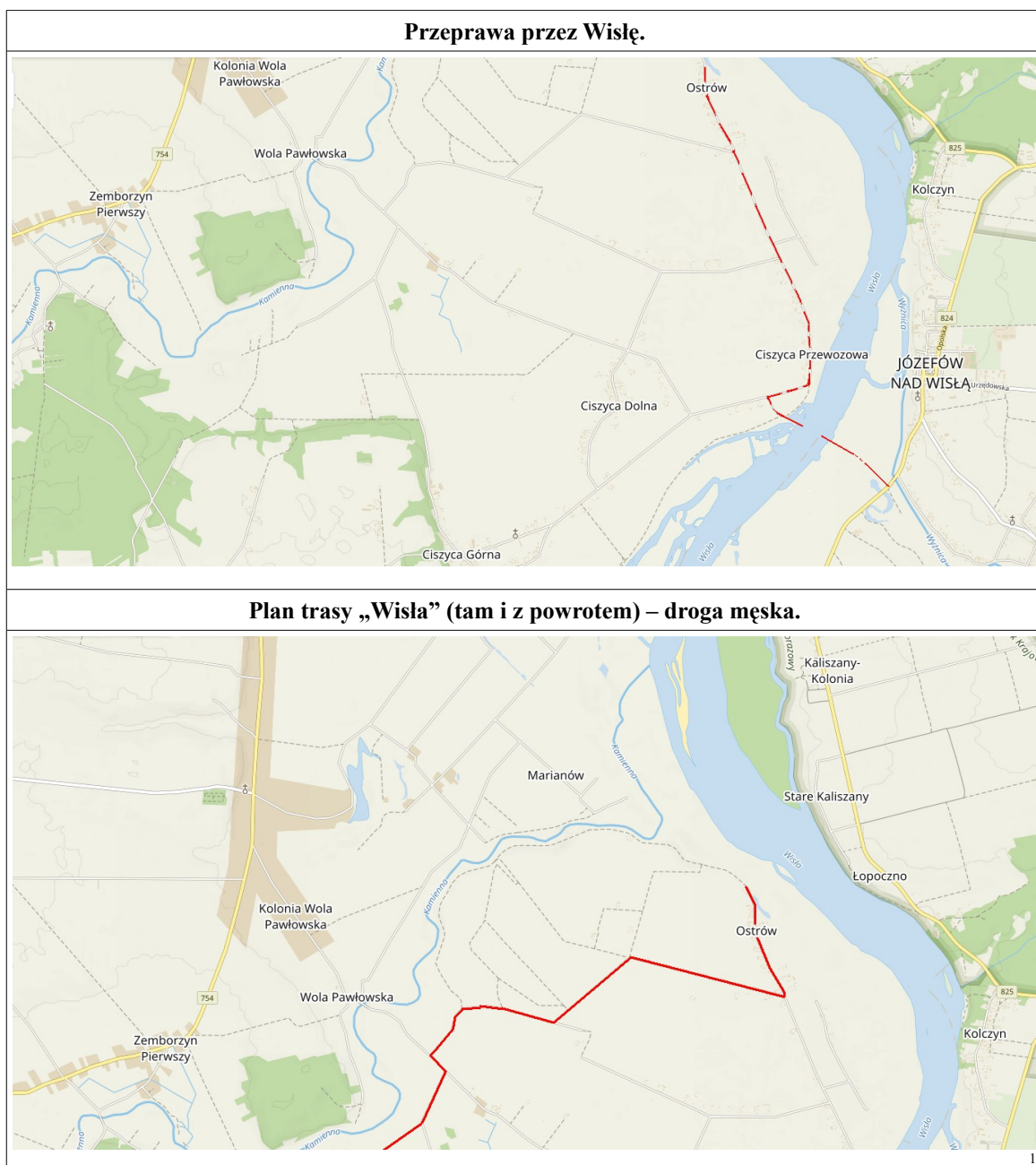
**Ciemne smugi na powierzchni gruntu - współczesna manifestacja „suchych” starorzeczy rzeki Kamienna.**

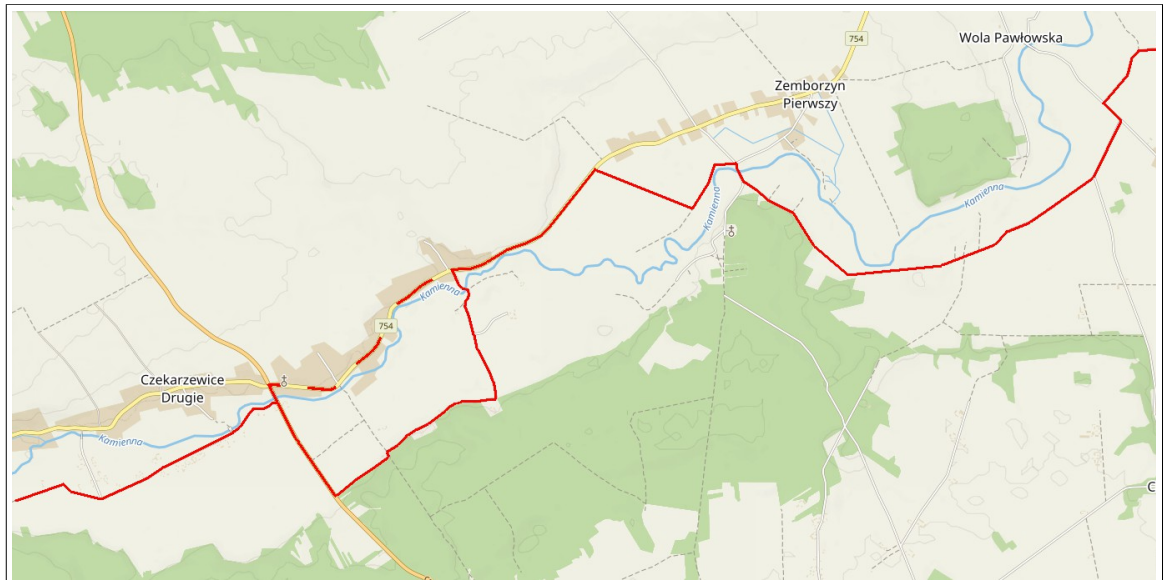
100,8 1	Żabno	51°02'34.3"N 21°45'14.4"E 51.0428611 21.7540000	Zabudowania Żabno po lewej stronie.	↑
102,2 1	Wola Pawłowska	51°03'05.1"N 21°46'06.6"E 51.0514167 21.7685000		↑
102,4 1		51°03'08.4"N 21°45'58.9"E 51.0523333 21.7663611		↑
105,9 1	Ostrów	51°03'24.6"N 21°48'25.8"E 51.0568333 21.8071667		↑
106,6 1		51°03'51.3"N 21°48'11.5"E 51.06425 21.8031944	„Trójstyk województw” na świętej rzece Lechitów, oraz ich głównej arterii komunikacyjnej - Wiśle.	↑



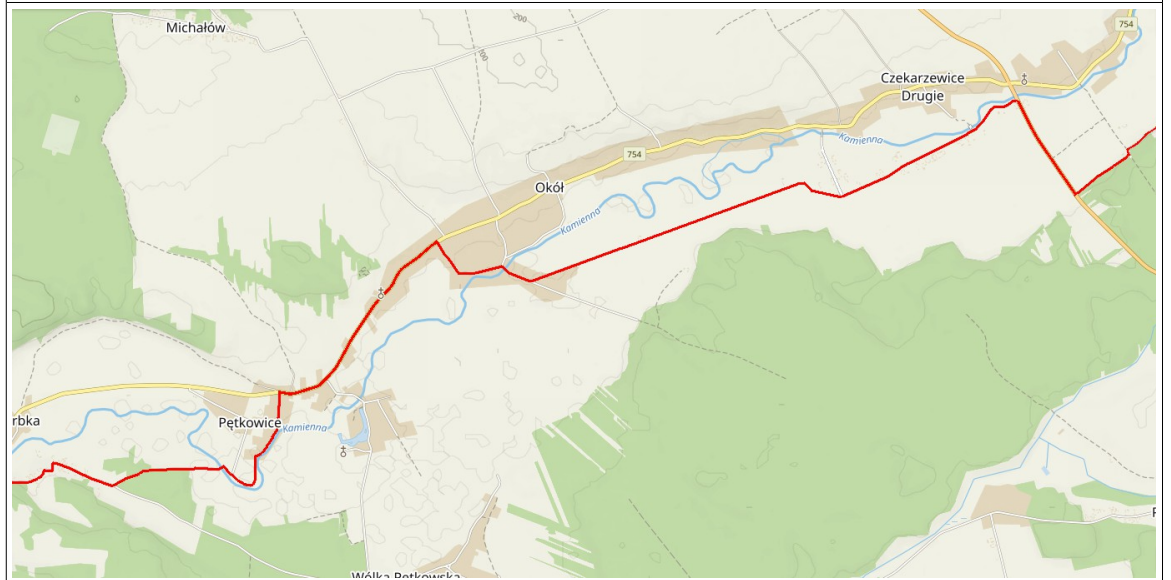


**IX. Mapy.**

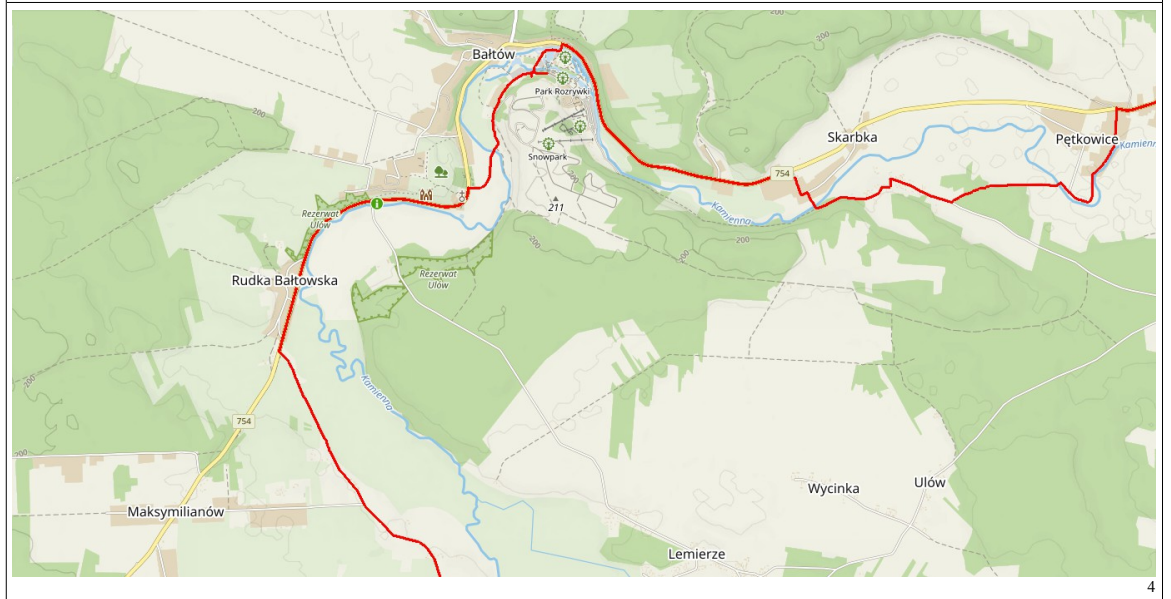




2

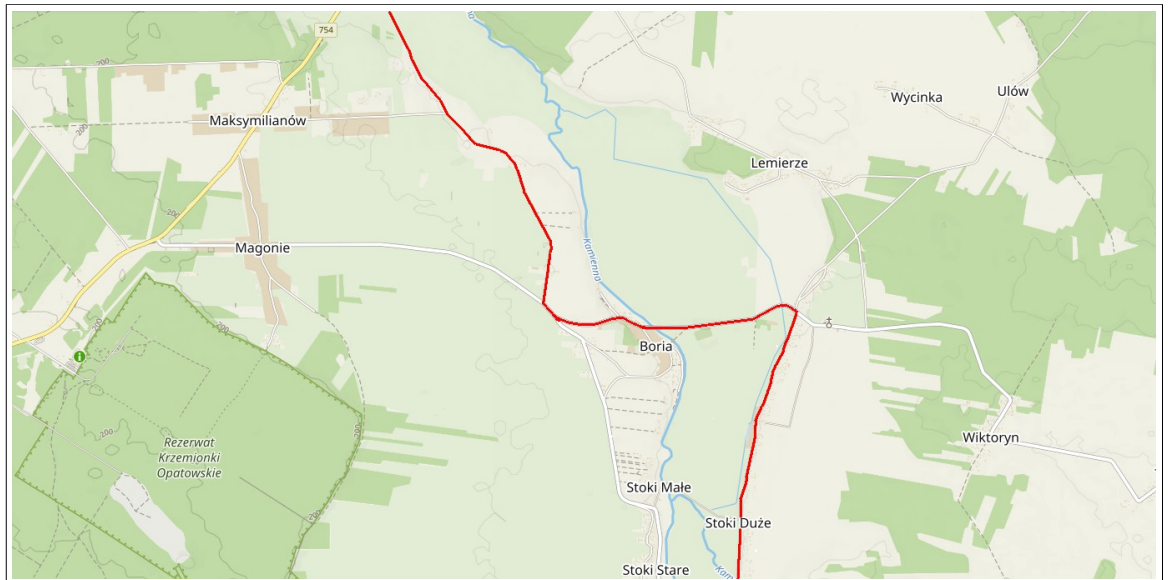


3

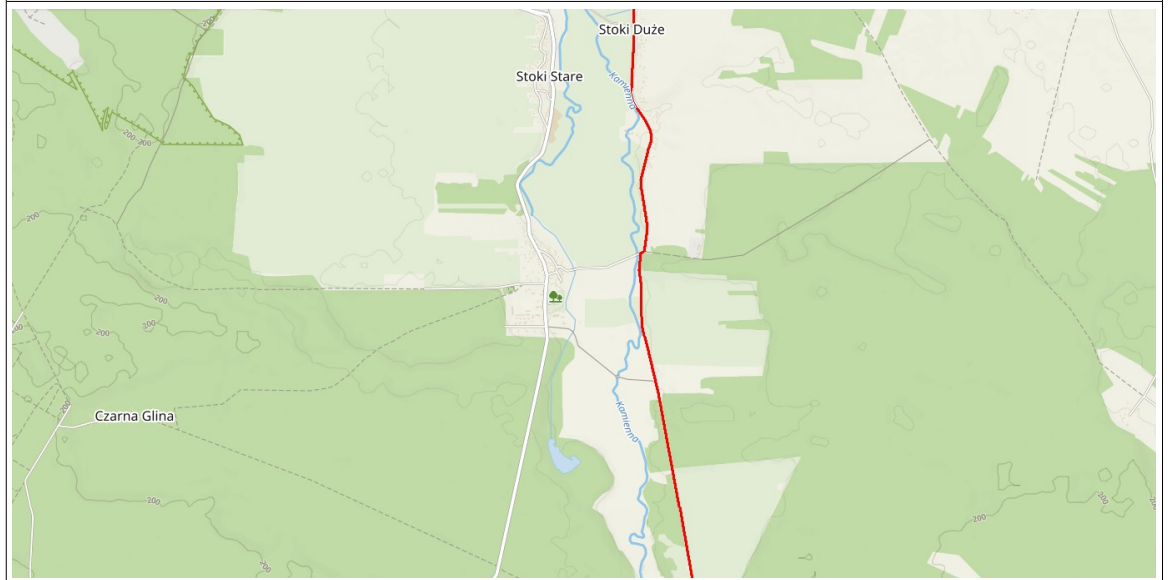


4

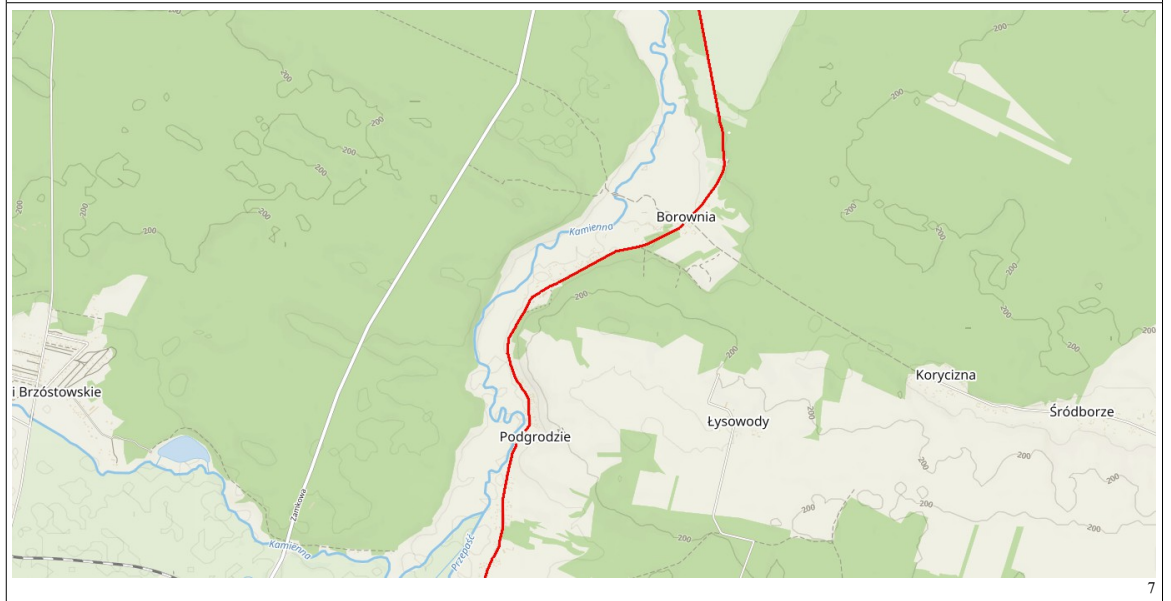




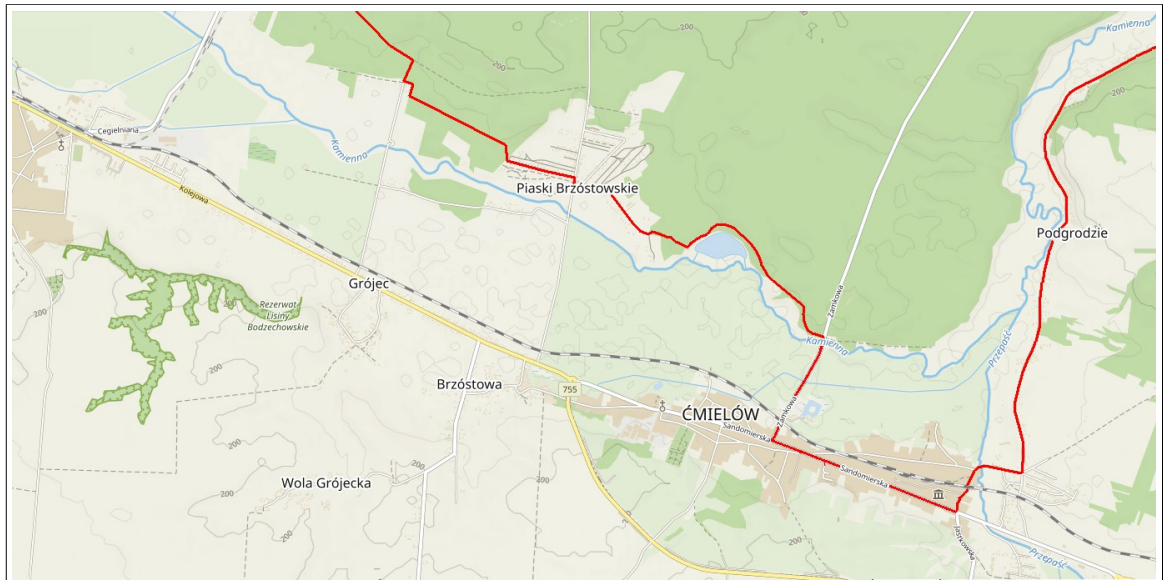
5



6



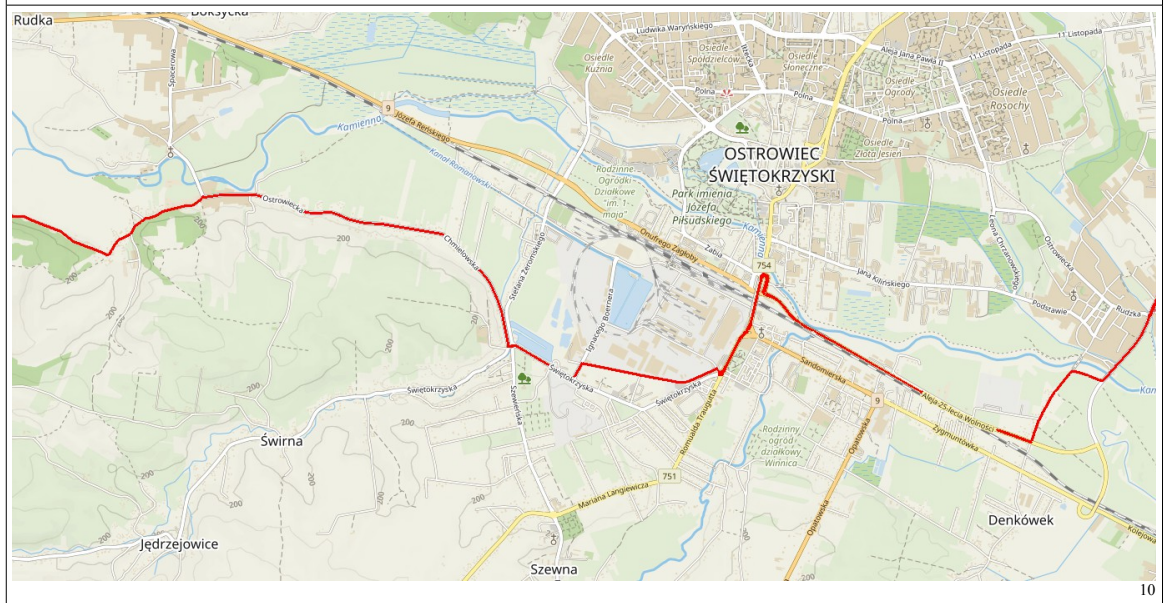
7



8

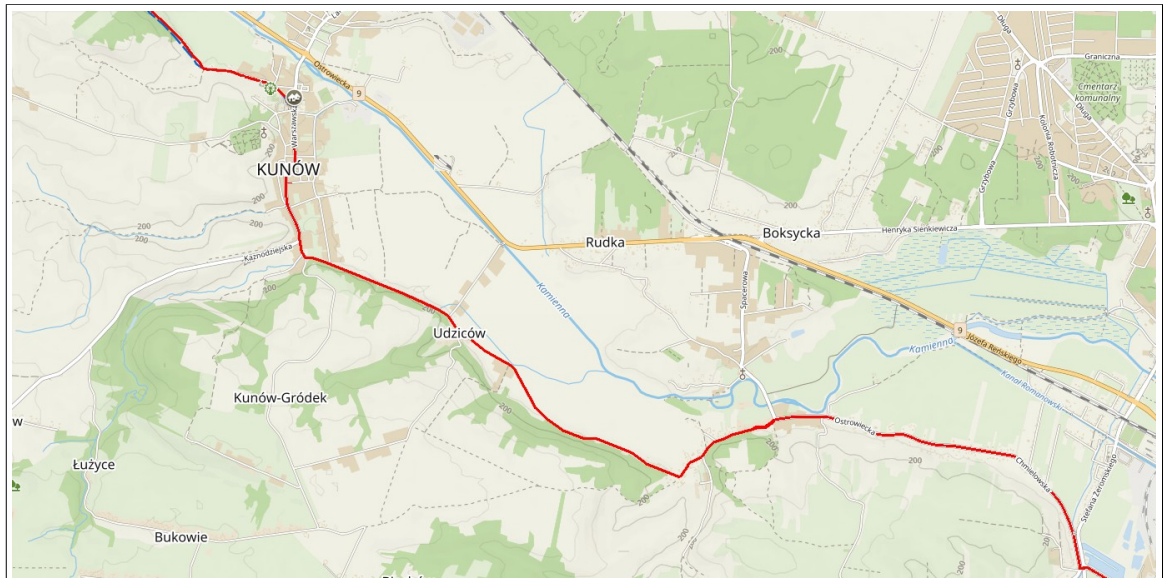


9

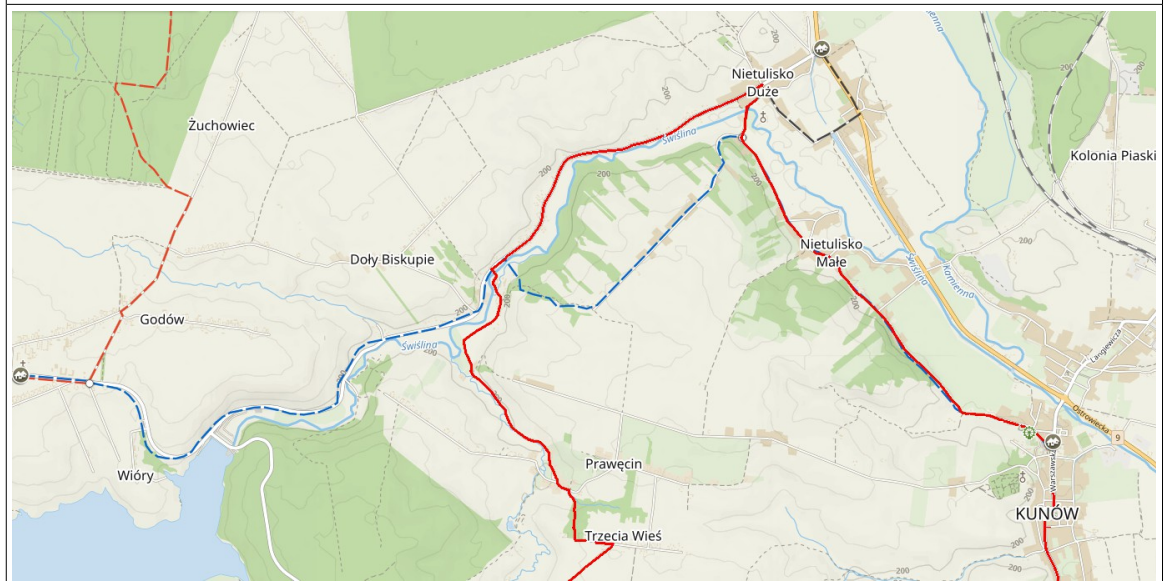


10

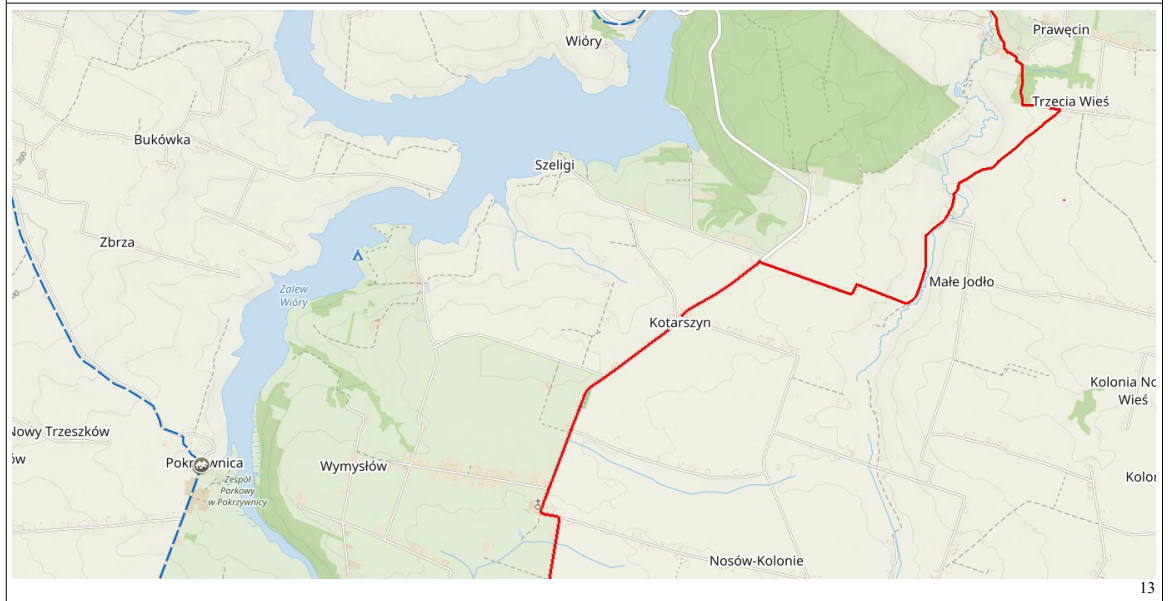




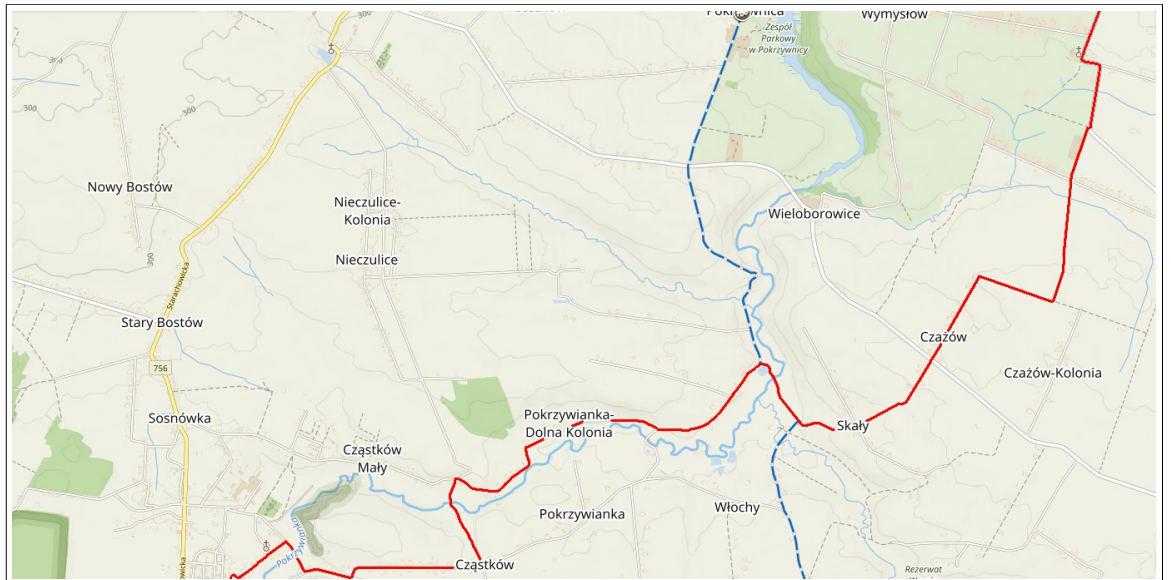
11



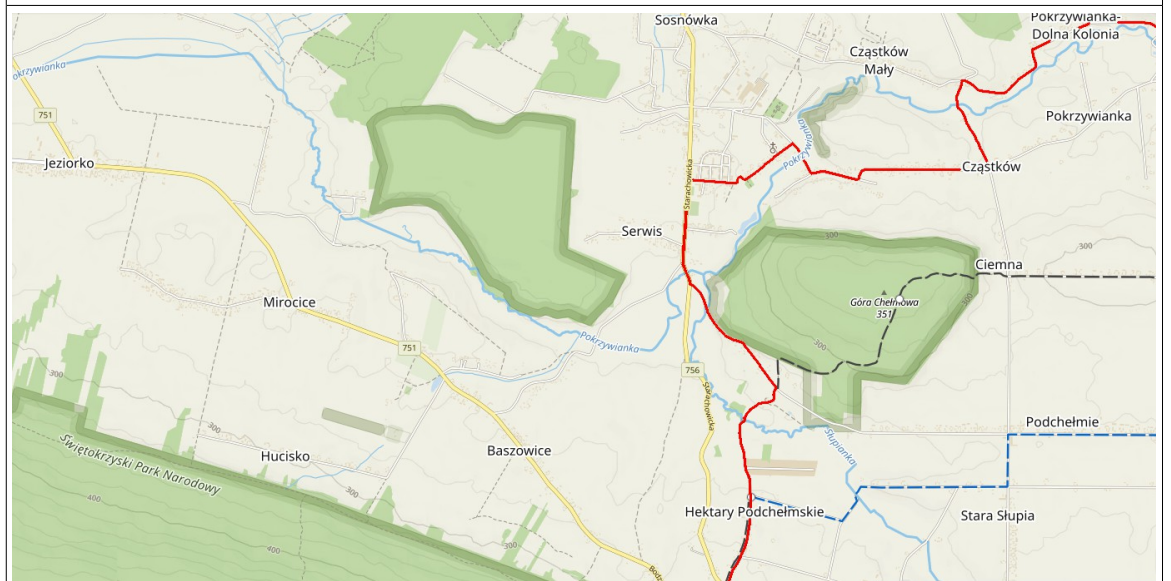
12



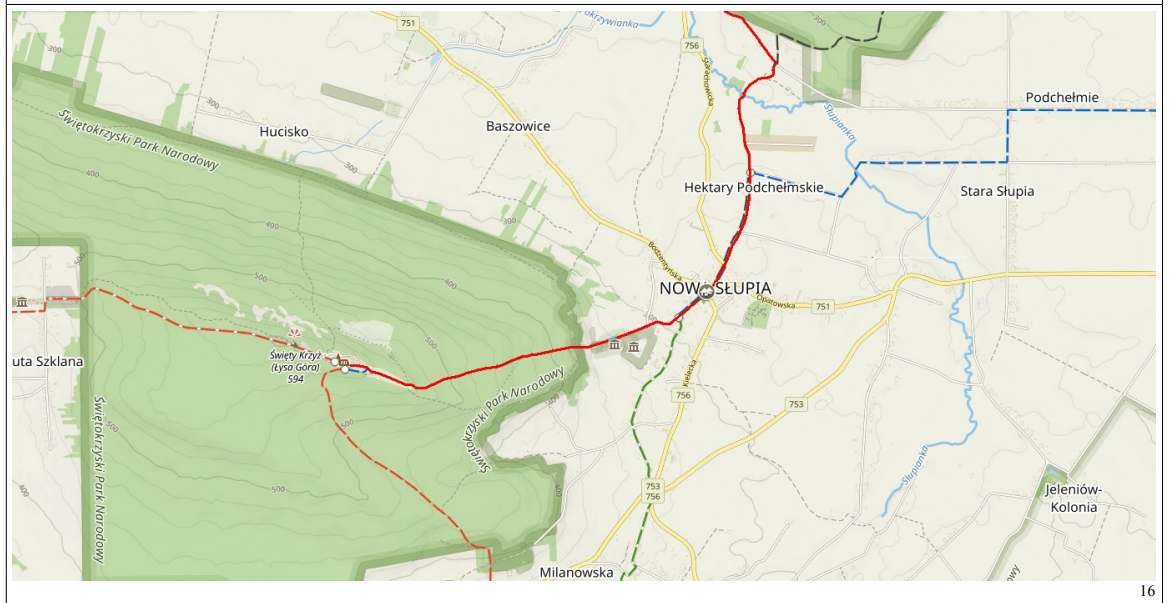
13



14

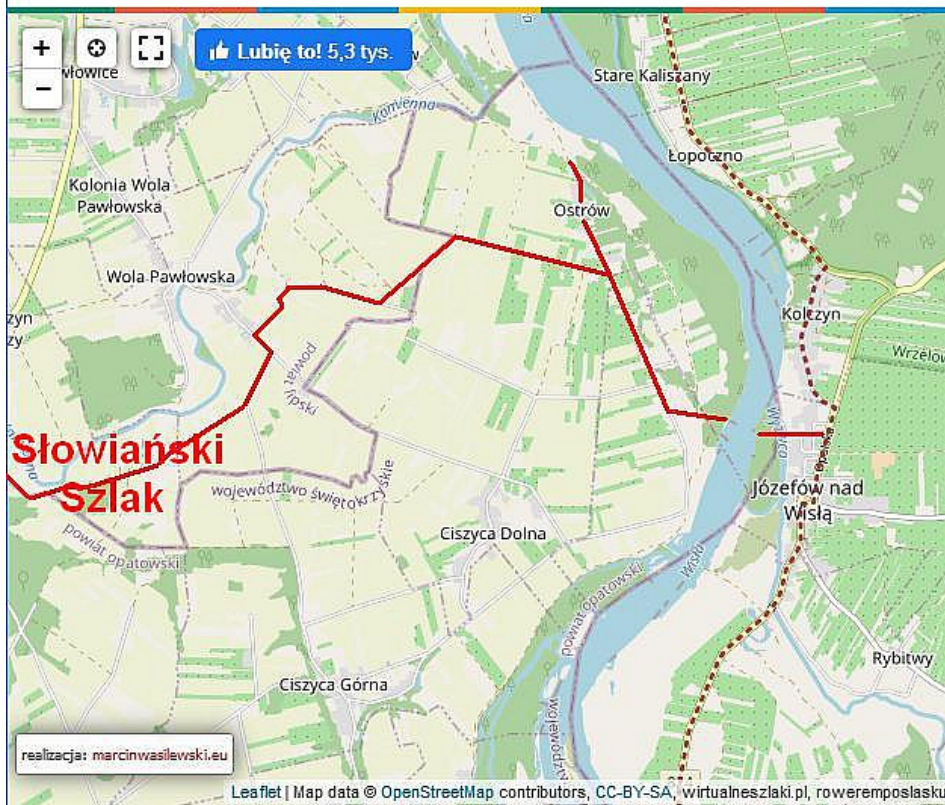


15



16








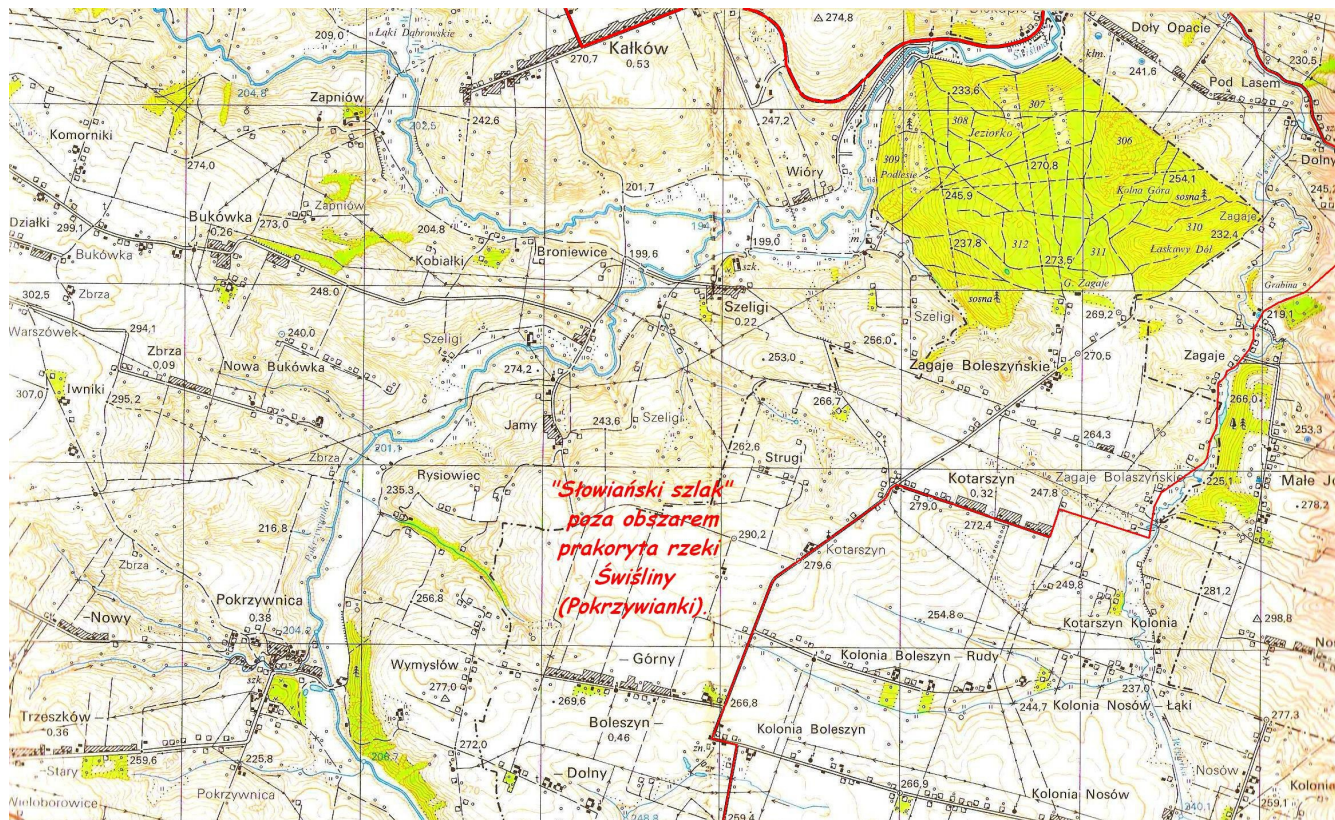
### Odcinki

- Ukończone i oznakowane
- W trakcie budowy
- Planowane
- Bez planów - przebieg orientacyjny

### Punkty

-  Uwagi
-  Atrakcje i ciekawe miejsca
-  Dodaj punkt do mapy

— Skomunikowanie:  
"Wiśłana Trasa Rowerowa"  
i  
"Słowiański Szlak"  
(trasa rowerowa i piesza)





## X. Informacje organizacyjne, oraz formalno-prawne.

Słowiański Szlak z konieczności prowadzi mozolnie wyszukany drogami bitymi, szutrowymi, gruntowymi, ścieżkami rowerowymi, a nawet przejezdnymi ścieżkami leśnymi. Wybrane one zostały pod kątem możliwie najmniejszej odległości od koryt rzek tworzących ten pradawny szlak – jak i możliwie najmniejszego ruchu drogowego, oraz jak największych walorów poznawczych i krajobrazowych. Sporadycznie zdarzają się jednak z konieczności odcinki, położone poza obszarem ich pradolin, oraz te z intensywnym ruchem ulicznym – na których należy zachować wzmożoną czujność (o czym informują stosowne opisy w tabelach „ŁYSOGÓRY” i „WISŁA”).

Trasa Słowiańskiego Szlaku, prowadzi na niektórych odcinkach drogami zielonego szlaku rowerowego im. Witolda Gombrowicza, oraz czerwonego szlaku rowerowego im. Mariana Raciborskiego. Oba zostały wytyczone przez ostrowiecki oddział PTTK im. Mieczysława Radwana.

„Słowiański Szlak” jest ogólnodostępnym, oraz w pełni nieodpłatnym (i takim ma zawsze pozostać), turystycznym szlakiem prywatnym – bez jakichkolwiek oznaczeń w terenie. Jedynymi znacznikami, umożliwiającymi bieżące kontrolowanie jego położenia, jest niniejszy opis wraz z koordynatami GPS. Jako taki – nie podlega jurysdykcji żadnych organów obecnych władz okupacyjnych obszaru Polin (nadal nazywanych eufemistycznie „Polską”, z powodów biznesowo-propagandowych mocarstw-okupantów).

Każdy turysta, pielgrzym lub członek zorganizowanej grupy poruszający się po tym szlaku, robi to na wyłączną i w pełni własną odpowiedzialność. Dotyczy to zarówno wszelkich, szkód jakie może na jego obszarze wyrządzić, ubezpieczeń finansowych od następstw nieszczęśliwych wypadków, jak i wszelkich kontaktów w jego obrębie z funkcjonariuszami władz okupacyjnych. Wystąpienie do legalnych władz obszaru Polski-Lechii o zalegalizowanie niniejszego szlaku o nazwie „Słowiański szlak”, zostanie dopełnione w stosownym terminie.

**Obecna “Rzeczpospolita Polska” wraz ze wszystkimi jej strukturami ustawodawczymi, sądowniczymi i wykonawczymi, jest prywatną firmą handlową-korporacją** – i jako taka została zarejestrowana w Nowym Jorku pod adresem biznesowym; 233 Madison Avenue New York NY 10016, oraz adresem do korespondencji; Ministry of Finance ul. Świętokrzyska 12 Warsaw Poland R9 00916, <https://www.sec.gov/cgi-bin/browse-edgar?CIK=0000079312&action=getcompany>

Nielegalnie, korporacyjne władze, składają się z: “WATYKANU w Rzymie, Kwadratowej mili w Centrum Londynu, tzw. ‘CITY OF LONDON CROWN CORPORATION’, oraz Waszyngtonu- Washington D.C (District of Columbia).

Właściciel szlaku nie świadczy obecnie na jego trasie żadnych usług – poza usługą przewodnicką na zasadach umowy o dzieło, realizowaną na zasadach określonych przez władze okupacyjne. Prowadzenie zorganizowanych grup przez inne osoby, jest dozwolone po uzyskaniu licencji od właściciela szlaku.

Równocześnie upraszam turystów i pielgrzymów poruszających się jego szlakiem o godne zachowanie, poszanowanie przyrody żywej, nieożywionej i wszelkich obiektów w obszarze zwiedzania. Nie zapraszanie ognia. Pełne i skuteczne gaszenie ognisk, a także nie pozostawianie żadnych „graffiti” oraz śmieci.

***W rozumieniu właściciela szlaku, cały opisywany teren jest obszarem chronionym.***




Przewodnik Świętokrzyski i Łysogórski  
Krzysztof Majcher vel „Zbój Szydło”  
tel. : 537 796 601  
e-mail: [lysa.gora@wp.pl](mailto:lysa.gora@wp.pl)  
web: <http://zboj-szydlo.5v.pl/>

**XI. Na szlaku. Fotografamy.**















































ŁYSA GÓRA. Widok na m. Słupię. (Starożytna figura pielgrzyma.)











